

इसे वेबसाइट www.govtpress.nic.in
से भी डाउन लोड किया जा सकता है.



मध्यप्रदेश राजपत्र

(असाधारण)

प्राधिकार से प्रकाशित

क्रमांक 40]

भोपाल, मंगलवार, दिनांक 31 जनवरी 2023—माघ 11, शक 1944

वन विभाग

मंत्रालय, वल्लभ भवन, भोपाल

भोपाल, दिनांक 31 जनवरी 2023

क्रमांक For/2/0004/2022-sec-2-10::वन्यप्राणी (संरक्षण) अधिनियम, 1972 (क्रमांक 53 सन् 1972) की धारा 18 की उप धारा (1) द्वारा प्रदत्त शक्तियों को प्रयोग में लाते हुए और मध्यप्रदेश राजपत्र दिनांक 17 जून, 1983 में प्रकाशित इस विभाग की अधिसूचना क्र.15-12-दस(2)-82 दिनांक 24 दिसम्बर, 1982 तथा वन्य प्राणी के लिए दिनांक 29 जुलाई, 2022 को आयोजित राष्ट्रीय बोर्ड की स्टेडिंग कमेटी की 69वीं बैठक के अनुसरण में, राज्य सरकार, एतद्द्वारा, राष्ट्रीय चम्बल अभ्यारण्य के संरक्षण के लक्ष्य के साथ-साथ स्थानीय निवासियों को उनकी अजीविका के लिए रेत आपूर्ति की व्यवस्थाओं हेतु वन्य प्राणी के लिए राष्ट्रीय बोर्ड द्वारा अधिरोपित निम्न शर्तों के साथ अभ्यारण्य के आंशिक राजस्व क्षेत्र को अपवर्जित करती है।

प्रस्ताव निम्नलिखित शर्तों के अध्याधीन रहते हुए अनुशांसित किया गया:-

- (1) प्रशासन यह सुनिश्चित करेगा कि जल सीमा क्षेत्र या जल से घिरी हुई नदी में जल क्षेत्र या रेत जमाव में उत्खनन संबंधी क्रियाकलाप नहीं किए जायेंगे।

- (2) रेत-खनन, रेत-परिवहन, रेत-भण्डारण एवं रेत-विपणन की संपूर्ण प्रक्रिया स्थापित प्रशासकीय निगरानी एवं नियामक प्रणाली के अधीन की जायेगी।
- (3) नवीन नियंत्रक एवं नियामक प्रणाली की स्थापना करने के लिए रेत खनन से संबद्ध संभावित अवैध गतिविधियों को नियंत्रित करने के हेतु रेत खनन, परिवहन, भण्डारण एवं विपणन के लिए क्षेत्र में रेत खनन निगम मार्या. अथवा विद्यमान मध्यप्रदेश खनन निगम लिमिटेड की एक शाखा स्थापित की जाएगी।
- (4) अवैध उत्खनन की निगरानी और नियंत्रण के लिए तकनीकी, जैसे कि प्रत्येक पारगमन (ट्रांजिट) परमिट की बारकोडिंग; रायल्टी रसीद की बारकोडिंग; निकासी स्थलों पर सूचना प्रौद्योगिकी सक्षम तौल मशीन, खनन पट्टों का जियो-टैग सीमांकन, इलेक्ट्रॉनिक निगरानी, परिवहन में सम्मिलित जीपीएस युक्त ट्रैक्टर/ट्रक, उत्खनन में भारी मशीनों का परिवर्जन आदि का उपयोग किया जाएगा।
- (5) विमुक्त किए गए क्षेत्र का सीमा चिन्ह (Boundary Pillars) खड़े कर एवं जियो-टैगिंग द्वारा सुस्पष्ट रूप से सीमांकित किया जाएगा।
- (6) रेत उत्खनन और चम्बल नदी में जलीय जीवों पर उसके प्रभाव के बारे में नियमित निगरानी एवं सूचना प्रणाली होगी।
- (7) जैव विविधता क्षति को सुनिश्चित करने हेतु अभयारण्य क्षेत्र के आस-पास रेत उत्खनन का व्दि-वार्षिक प्रभाव मूल्यांकन किए जाने की आवश्यकता है। मूल्यांकन का वित्त पोषण राज्य एमएमडीसी/रेत खनन निगम निधि से किया जा सकेगा।
- (8) पिछले 20 वर्षों में दर्ज की गई 3.5 प्रतिशत प्रतिवर्ष की प्रवाह में गिरावट की प्रवृत्ति को, चम्बल नदी के लिए भविष्य के जल प्रबंधन कार्यक्रमों हेतु सम्मिलित किए जाने की आवश्यकता है।

अधिरोपित शर्तों के अनुसार, राज्य शासन की अधिसूचना दिनांक 24 दिसम्बर, 1982 को आंशिक संशोधित करते हुए, इन भूमियों को निम्न सूची एवं मानचित्रों के अनुसार मध्यप्रदेश राजपत्र में इस अधिसूचना के प्रकाशन तारीख से अभयारण्य की सीमा से पृथक किया जाता है।

अनुसूची - 1

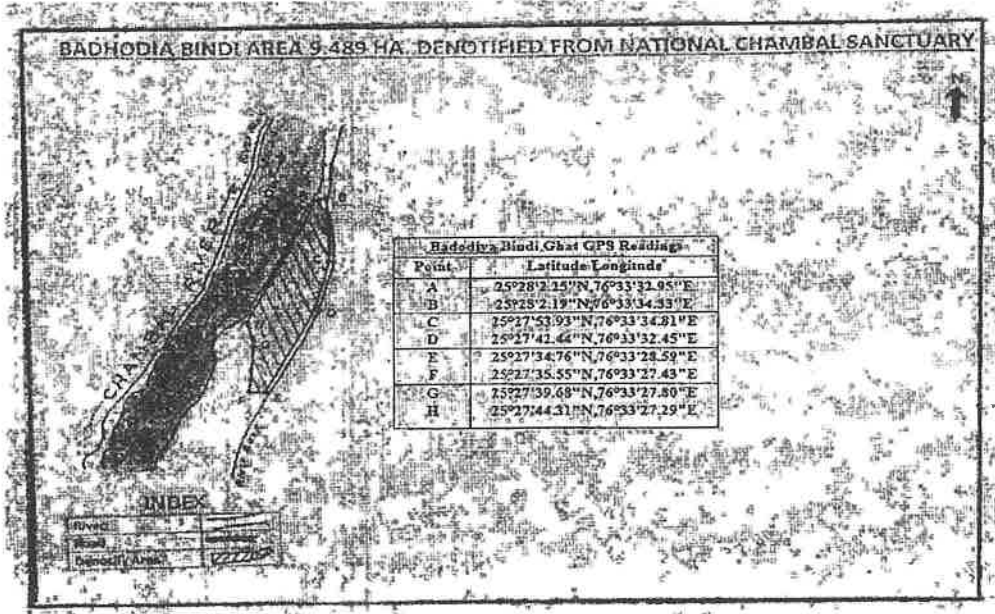
वन मण्डल- मुरैना

जिला- श्योपुर

तहसील- बड़ौदा

स्थल/घाट का नाम - बड़ौदिया बिन्दी

राजस्व ग्राम का नाम	सर्वे क्रमांक	सर्वे क्रमांक कुल क्षेत्रफल (हे. में)	राष्ट्रीय चम्बल अभ्यारण्य से बाहर किया जाने वाला (हे. में)	बिन्दु	क्षेत्र के जीपीएस निर्देशांक
1	2	3	4	5	6
कुंहाजापुर	217	75.828	2.403	A	25°28'2.25"N,76°33'32.95"E
				B	25°28'2.19"N,76°33'34.33"E
बड़ौदिया घाट	1	15.60	7.086	C	25°27'53.93"N,76°33'34.81"E
				D	25°27'42.44"N,76°33'32.45"E
				E	25°27'34.76"N,76°33'28.59"E
				F	25°27'35.55"N,76°33'27.43"E
				G	25°27'39.68"N,76°33'27.80"E
			H	25°27'44.31"N,76°33'27.29"E	
योग			9.489		



अनुसूची - 2


वन मण्डल- मुरैना

जिला- मुरैना

तहसील- जौरा/मुरैना

स्थल/घाट का नाम - बरवासिन

राजस्व ग्राम का नाम	सर्वे क्रमांक	सर्वे क्रमांक कुल क्षेत्रफल (हे. में)	राष्ट्रीय चम्बल अभ्यारण्य से बाहर किया जाने वाला (हे. में)	बिन्दु	क्षेत्र के जीपीएस निर्देशांक
1	2	3	4	5	6
खाण्डौली (तह.-जौरा)	852/1	40.661	32.45	B	26°36'38.01"N,77°51'05.60"E
	852/2	05.894	04.00	C	26°36'44.27"N,77°51'30.39"E
	746	67.706	56.40	F	26°36'33.25"N,77°51'54.11"E
कैथरी (तह.-मुरैना)	2	17.62	15.50	G	26°36'30.94"N,77°51'48.13"E
	103	11.432	9.51	H	26°36'32.04"N,77°51'40.84"E
	101	01.327	0.80	I	26°36'31.61"N,77°51'35.33"E
				J	26°36'18.23"N,77°50'47.10"E
	A	E	D	26°36'41.63"N,77°52'06.51"E	
					K
E	26°36'33.92"N,77°52'07.27"E				
		A	26°36'06.58"N,77°50'08.32"E		
K	26°36'01.65"N,77°50'11.97"E				
		योग		118.66	



अनुसूची - 3


वन मण्डल- मुरैना

जिला- मुरैना

तहसील- मुरैना

स्थल/घाट का नाम - राजघाट

राजस्व ग्राम का नाम	सर्वे क्रमांक	सर्वे क्रमांक कुल क्षेत्रफल (हे. में)	राष्ट्रीय चम्बल अभ्यारण्य से बाहर किया जाने वाला (हे. में)	बिन्दु	क्षेत्र के जीपीएस निर्देशांक
1	2	3	4	5	6
भानपुर	2	25.30	21.05	B	26°39'35.04"N, 77°54'46.01"E
	3	01.34	01.34	C	26°39'35.76"N, 77°54'59.58"E
	14	01.50	0.80	D	26°39'31.65"N, 77°55'49.46"E
	15	01.50	0.80	E	26°39'30.29"N, 77°56'08.36"E
	16	0.39	0.39	F	26°39'25.26"N, 77°56'27.61"E
	17	02.38	0.80	I	26°39'20.75"N, 77°56'27.01"E
	177	19.51	17.91	J	26°39'26.82"N, 77°55'32.06"E
पिपरई	2	03.49	2.40	K	26°39'30.40"N, 77°55'27.44"E
	177	19.51	17.91	L	26°39'26.00"N, 77°55'26.01"E
	180	03.10	2.10	M	26°39'29.05"N, 77°55'08.45"E
	236	28.39	16.71	N	26°39'30.26"N, 77°55'07.57"E
	239	28.40	14.60	O	26°39'30.12"N, 77°55'03.92"E
				P	26°39'30.80"N, 77°54'58.65"E
				Q	26°39'29.33"N, 77°54'49.10"E
				R	26°39'22.87"N, 77°54'49.60"E
				S	26°39'23.26"N, 77°54'42.23"E
				T	26°39'24.49"N, 77°54'42.17"E
			G	26°39'24.04"N, 77°56'41.70"E	
			H	26°39'21.48"N, 77°56'41.99"E	
			A	26°39'31.08"N, 77°54'26.42"E	
			U	26°39'20.74"N, 77°54'29.45"E	
योग			78.90		



मध्यप्रदेश के राज्यपाल के नाम से तथा आदेशानुसार,
अनुराग कुमार, उपसचिव.

भोपाल, दिनांक 31 जनवरी 2023

क्रमांक For/2/0004/2022-sec-2-10:: भारत के संविधान के अनुच्छेद 340 के खण्ड (3) के अनुसरण में इस विभाग की अधिसूचना क्रमांक For/2/0004/2022-sec-2-10, दिनांक 31/01/2023 का अंग्रेजी अनुवाद राज्यपाल के प्राधिकार से एतद्वारा प्रकाशित किया जाता है।

मध्यप्रदेश के राज्यपाल के नाम से तथा आदेशानुसार,
अनुराग कुमार, उपसचिव.

Bhopal, the 31st January, 2023

For/2/0004/2022-sec-2-10::In exercise of the powers conferred by sub-section (1) of section 18 of the Wild Life (Protection) Act, 1972 (53 of 1972) and in pursuance of this department's Notification No.15-12-X (2)-82 dated 24th December, 1982 published in the Madhya Pradesh Gazette dated 17th June, 1983 and the 69th meeting of the Standing Committee of the National Board Wildlife was held on 29th July, 2022, the State Government, hereby, exclude the partial revenue area of the sanctuary with the aim of protection of the National Chambal Sanctuary as well as for the provision of sand supply to the local residents for their livelihood with below condition imposed by National Board Wildlife.

The proposal was recommended subject to the following conditions, namely :-

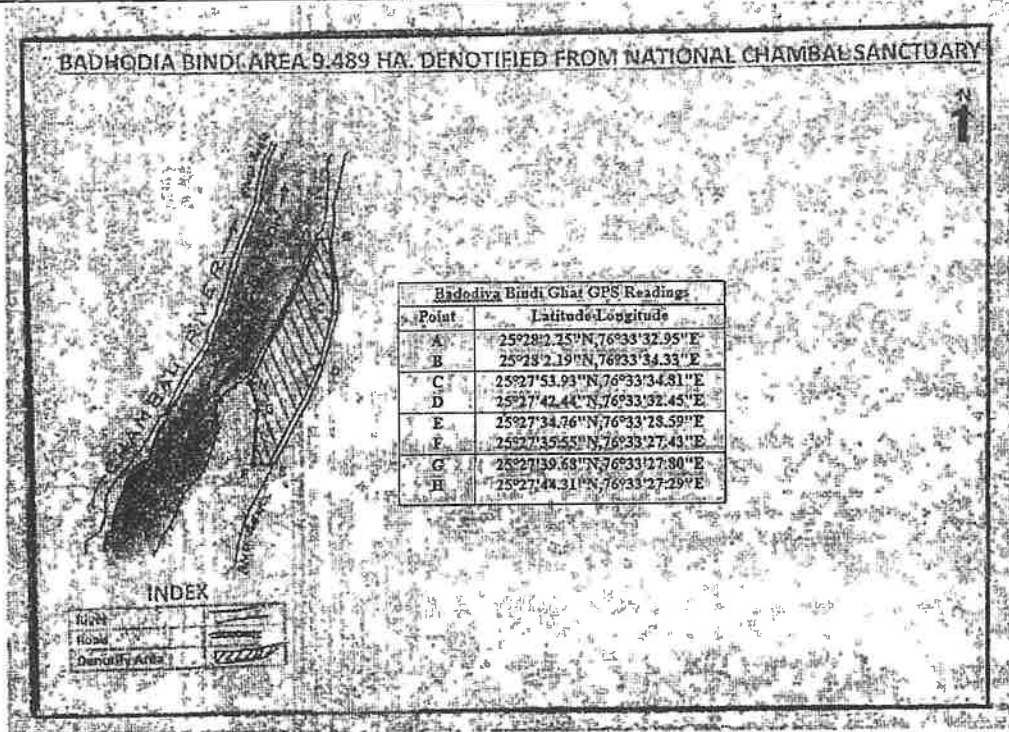
- (1) The administration will ensure that mining related activities will not be done in water zone or sand bars in the river surrounded by waters.
- (2) The entire process of sand-mining, sand-transport, sand-storage and sand-marketing will be done under well-established administrative, monitoring and regulatory system.
- (3) To establish a new control and regulation system, Sand Mining Corporation Ltd or a branch of existing Madhya Pradesh Mining Corporation Ltd shall be established in the region for the mining, transport, storage and marketing of sand to plug possible illegal activities connected with sand mining.
- (4) Technology shall be used to monitor and control illegal mining like barcoding of each Transit Permit; Barcoding of royalty receipts; IT enabled weighing balance at exit points; geo-tagged demarcation of mining leases; electronic surveillance; GPS fitted tractors/trucks involved in transporting; avoidance of heavy machinery in digging etc.
- (5) The de-notified area shall be clearly demarcated on the ground by erecting boundary pillars and geo-tagging.
- (6) There shall be regular monitoring and reporting system about the sand mining and its impact on aquatic fauna in the Chambal River.
- (7) Biennial impact assessment of sand mining needs to be done around sanctuary area to ascertain the biodiversity loss. Funding of the assessment may be done from the State MMDC/Sand Mining Corporation Fund.
- (8) The declining trend of flow of 3.5% per annum recorded over the last 20 years needs to be factored in for future water management programmes for Chambal River.

As per the levied condition, by partially amending the notification of the State Government dated 24th December, 1982 these lands are separated as per the following list and maps from the boundary of the sanctuary from the date of publication of this notification in the Madhya Pradesh Gazette.

SCHEDULE-I

Division-Morena
 District-Sheopur
 Tehsil-Badhoda
 Name of Site/Ghat-Badhoda Bindi

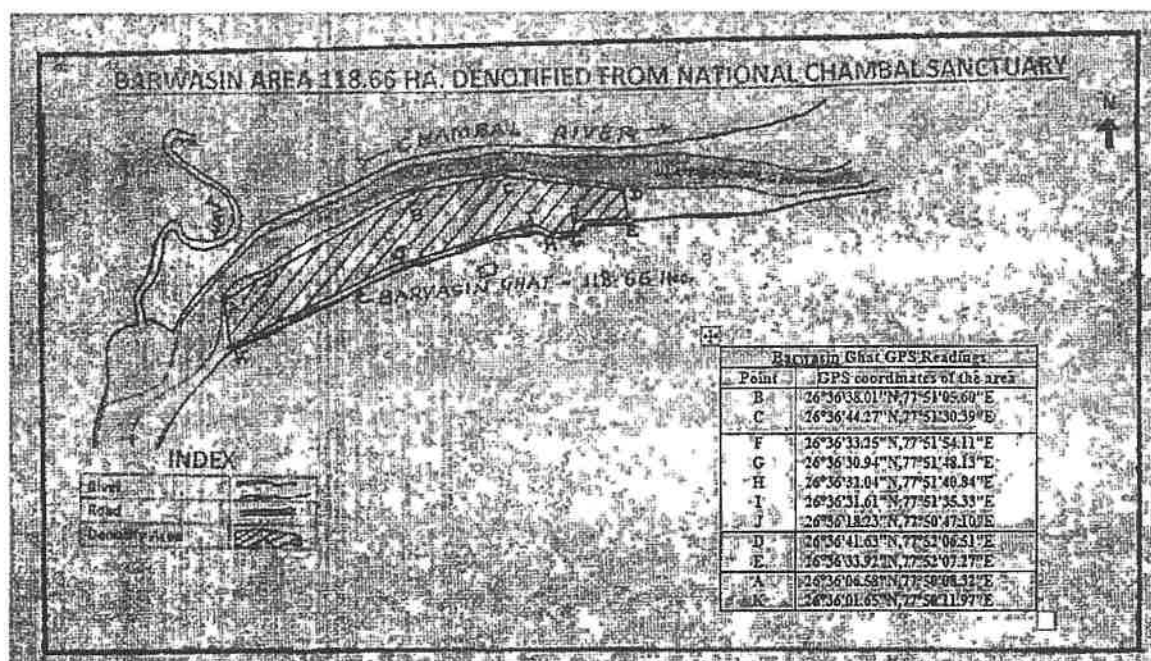
Village Name of Revenue	Survey No.	Survey No. total area (In ha.)	To be carried out of National Chambal Sanctuary (In ha.)	Point	GPS coordinates of the area
1	2	3	4	5	6
Kunhajapur	217	75.828	2.403	A	25°28'2.25"N,76°33'32.95"E
				B	25°28'2.19"N,76°33'34.33"E
Badhodia Ghat	1	15.60	7.086	C	25°27'53.93"N,76°33'34.81"E
				D	25°27'42.44"N,76°33'32.45"E
				E	25°27'34.76"N,76°33'28.59"E
				F	25°27'35.55"N,76°33'27.43"E
				G	25°27'39.68"N,76°33'27.80"E
				H	25°27'44.31"N,76°33'27.29"E
Total			9.489		



SCHEDULE-II

Division- Morena,
District Morena
Tehsil- Jora/Morena
Name of Site/Ghat- Barwasin


Village Name of Revenue	Survey No.	Survey No. Total area (In ha.)	To be carried out of National Chambal Sanctuary (In ha.)	Point	GPS coordinates of the area
1	2	3	4	5	6
Khandoli (Teshil-Jora)	852/1	40.661	32.45	B	26°36'38.01"N,77°51'05.60"E
	852/2	05.894	04.00	C	26°36'44.27"N,77°51'30.39"E
	746	67.706	56.40	F	26°36'33.25"N,77°51'54.11"E
Kenthri (Teshil-Morena)	2	17.62	15.50	G	26°36'30.94"N,77°51'48.13"E
	103	11.432	9.51	H	26°36'32.04"N,77°51'40.84"E
				I	26°36'31.61"N,77°51'35.33"E
				J	26°36'18.23"N,77°50'47.10"E
				D	26°36'41.63"N,77°52'06.51"E
	101	01.327	0.80	E	26°36'33.92"N,77°52'07.27"E
				A	26°36'06.58"N,77°50'08.32"E
			K	26°36'01.65"N,77°50'11.97"E	
Total			118.66		



SCHEDULE-3

Division- Morena,
District- Morena
Tehsil- Morena
Name of Site/Ghat- Rajghat

Village Name of Revenue	Survey No.	Survey No. Total area (In ha.)	To be carried out of National Chambal Sanctuary (In ha.)	Point	GPS coordinates of the area
1	2	3	4	5	6
Bhanpur	2	25.30	21.05	B	26°39'35.04"N,77°54'46.01"E
	3	01.34	01.34	C	26°39'35.76"N,77°54'59.58"E
				D	26°39'31.65"N,77°55'49.46"E
				E	26°39'30.29"N,77°56'08.36"E
				F	26°39'25.26"N,77°56'27.61"E
	14	01.50	0.80	I	26°39'20.75"N,77°56'27.01"E
	15	01.50	0.80	J	26°39'26.82"N,77°55'32.06"E
	16	0.39	0.39	K	26°39'30.40"N,77°55'27.44"E
	17	02.38	0.80	L	26°39'26.00"N,77°55'26.01"E
Piprai	2	03.49	2.40	M	26°39'29.05"N,77°55'08.45"E
	177	19.51	17.91	N	26°39'30.26"N,77°55'07.57"E
				O	26°39'30.12"N,77°55'03.92"E
				P	26°39'30.80"N,77°54'58.65"E
				Q	26°39'29.33"N,77°54'49.10"E
				R	26°39'22.87"N,77°54'49.60"E
				S	26°39'23.26"N,77°54'42.23"E
				T	26°39'24.49"N,77°54'42.17"E
	180	03.10	2.10	G	26°39'24.04"N,77°56'41.70"E
				H	26°39'21.48"N,77°56'41.99"E
	236	28.39	16.71	A	26°39'31.08"N,77°54'26.42"E
239	28.40	14.60	U	26°39'20.74"N,77°54'29.45"E	
Total			78.90		



By order and in the name of the Governor of Madhya Pradesh,
ANURAG KUMAR, Dy. Secy.