

मध्यप्रदेश शासन,  
वन विभाग,  
मंत्रालय, वल्लभ भवन, भोपाल  
//अधिसूचना//

क्र For/2/0010/2023/Sec-2-10

भोपाल, दिनांक 20/09/2023

यतः राज्य सरकार को ऐसा प्रतीत होता है कि उल्लिखित अनुसूची के क्षेत्र, जो नौरादेही अभयारण्य की सीमा के अंदर है, पारिस्थितिक, पशु वर्ग, वनस्पति, जियो-मार्सियोलॉजिकल या प्राणी विज्ञान संबंधी महत्व के कारणों से नौरादेही (वन्यजीव) और वीरांगना दुर्गावती अभयारण्य को उनमें तथा उनके आस-पास वन्य पशुओं के संरक्षण, वृद्धि, विकास के प्रयोजन के लिए टाईगर रिजर्व के रूप में गठन किया जाना आवश्यक है।

अतएव वन्य जीव(संरक्षण) अधिनियम, 1972 (1972 का 53) की धारा 38फ की उपधारा (4) के खण्ड (दो) द्वारा प्रदत्त शक्तियों का प्रयोग में लाते हुए, राज्य सरकार, एतद्वारा, क्षेत्रों को वीरांगना दुर्गावती टाईगर रिजर्व, सागर के कोर क्षेत्र के रूप में घोषित करती है, अर्थात्:-

विवरण

1. टाईगर रिजर्व का नाम -वीरांगना दुर्गावती टाईगर रिजर्व, (कोर एरिया)
2. टाईगर रिजर्व के कोर 1 एवं 2 की सीमाएं-  
(अ) जिला-सागर, दमोह तथा नरसिंहपुर  
(ब) नौरादेही वन्यजीव वनमंडल, एवं दमोह वनमंडल  
(स) कोर क्षेत्र-कोर क्षेत्र-1 -1390.036 वर्ग किलोमीटर  
-कोर क्षेत्र-2 -23.97 वर्ग किलोमीटर

क्र	मंडल कानाम	प्रस्तावित क्षेत्र का नाम	वन क्षेत्र	रकबा (हे.)
1	नौरादेही (वन्य जीव) वनमंडल, सागर	कोर एरिया-1 वीरांगना दुर्गावती टाईगर रिजर्व	कोर एरिया-1 नौरादेही अभयारण्य का क्षेत्र- आर.एफ. - 102344.088 हे. पी.एफ. - 17806.200 हे. 1. विस्थापित ग्रामों का क्षेत्र - 2130.593 हे. 2. विस्थापित ग्रामों का प्रस्तावित क्षेत्र - 16722.679 हे.	139003.560
2	वीरांगना दुर्गावती अभयारण्य सिंगौरगढ़ (वनमंडल दमोह)	कोर एरिया-2 वीरांगना दुर्गावती टाईगर रिजर्व	वीट बघनी आर.एफ. - 308 वीट सिंगौरगढ़ आर.एफ. - 309 वीट दानीताल आर.एफ. - 310 वीट सिंगौरगढ़ आर.एफ. - 312 वीट निदान आर.एफ. - 313	600.50 429.00 580.70 266.30 520.80
		कुल	5 कम्पार्टमेंट	2397.300
			योग	141400.860

उक्त कोर क्षेत्र में सम्मिलित वनकक्षों के व्यौरें, अनुसूची-1 में, विस्थापित ग्रामों का क्षेत्र अनुसूची-2 में तथा विस्थापित किए जाने वाले ग्रामों का क्षेत्र अनुसूची-3 में है।

(द) सीमाओं का विवरण -

(क) टाईगर रिजर्व के कोर क्षेत्र-1 की सीमाओं के व्यौरें-

भौगोलिक निर्देशांक:-

निर्देशांक

दिशा	अक्षांश	देशांतर
उत्तर	23 <sup>0</sup> 42'23.82"N	79 <sup>0</sup> 16'25.79"E
पूर्व	23 <sup>0</sup> 34'28.53"N	79 <sup>0</sup> 24'43.15" E
दक्षिण	23 <sup>0</sup> 05'18.39"N	79 <sup>0</sup> 06'47.15"E
पश्चिम	23 <sup>0</sup> 12'11.64"N	79 <sup>0</sup> 03'08.95"E

टाईगर रिजर्व के कोर क्षेत्र-1 की सीमाओं का विवरण:-

उत्तर:-कक्ष क्रमांक 142, 141 की उत्तरी सीमा से होते हुए, कक्ष क्रमांक 140, 139, 136, 134, 129, 126 की उत्तरी सीमा से होते हुए कक्ष क्र. 124, 123, 122, 120, 119, 118 की पश्चिमी सीमा से होते हुए कक्ष क्रमांक 117, 102, 103, 104, 105 की उत्तरी सीमा से होते हुए कक्ष क्रमांक 114, 111, 113, 112, 110, 133, 126, 127, 159 पूर्वी सीमा तक।

पूर्व:- कक्ष क्रमांक 161, 162, 172, 173 की पूर्वी सीमा से होते हुए कक्ष क्रमांक 171, 164 की उत्तरी सीमा से होते हुए कक्ष क्रमांक 169 की पूर्वी सीमा से होते हुए कक्ष क्रमांक 167, 166, 138, 137, 116, पी. 130 की उत्तरी पूर्वी सीमा से होते हुए कक्ष क्रमांक 135, 133, 136, 134, 135, पी. 137, 141, 143, 144 की पूर्वी सीमा से होते हुए कक्ष क्रमांक 140, 139, 200, 198 की दक्षिणी सीमा से होते हुए कक्ष क्रमांक 197, 203, 205, पी. 49 की पूर्वी सीमा से होते हुए कक्ष क्रमांक 220, 221, 224, पी. 215, 225 की पूर्वी सीमा से होते हुए कक्ष क्रमांक 275, 278, 280 की उत्तरी सीमा से होते हुए कक्ष क्रमांक 279, 274, 273, 267, पी. 211 की पूर्वी सीमा से होते हुए कक्ष क्रमांक पी. 210, 262, 261 की उत्तरी पूर्वी सीमा से होते हुए कक्ष क्रमांक पी. 207, पी. 208, 263 की दक्षिणी सीमा पूर्वी सीमा से होते हुए कक्ष क्रमांक 257, 256, 258, 259 की उत्तरी पूर्वी सीमा से होते हुए कक्ष क्रमांक पी. 201 की पूर्वी सीमा तक।

दक्षिण:-कक्ष क्रमांक पी. 201 की पूर्वी सीमा से होते हुए कक्ष क्रमांक 246, 247, 474, 470, 469, 459 की दक्षिणी सीमा से होते हुए कक्ष क्रमांक 452, 453, 454, 452, 290 की पश्चिमी सीमा से



होते हुए कक्ष क्रमांक 291, 292, 253 की पूर्वी सीमा से होते हुए कक्ष क्रमांक पी. 85, 292, पी. 86, 295, 296, पी. 87 की दक्षिणी सीमा से होते हुए कक्ष क्रमांक 258, 300, 302, 303, पी. 93 की दक्षिणी सीमा से होते हुए कक्ष क्रमांक पी. 92, पी. 91, पी. 90, 299, 297 की पश्चिमी सीमा तक।

पश्चिम:-कक्ष क्रमांक 294, 291, 290, 288, 287 की उत्तरी सीमा से होते हुए कक्ष क्रमांक 286, 254, 277 की पश्चिमी सीमा से होते हुए कक्ष क्रमांक 265, 266, 276, 269, 252, 251 की पश्चिमी सीमा से होते हुए कक्ष क्रमांक 269, 268 की उत्तरी सीमा से होते हुए कक्ष क्रमांक 271, 240, 242, 243 की दक्षिणी सीमा से होते हुए कक्ष क्रमांक 245, 237, 236, पी. 261, पी. 212 की पश्चिमी सीमा से होते हुए कक्ष क्रमांक 213, 223, 222 की उत्तरी सीमा से होते हुए कक्ष क्रमांक 217, 206, 193 की पश्चिमी सीमा से होते हुए कक्ष क्रमांक 192, 208, पी. 254 की दक्षिणी सीमा से होते हुए कक्ष क्रमांक पी. 50, 188 की पश्चिमी सीमा से होते हुए कक्ष क्रमांक 191, 194, 195, 176, 174 की उत्तरी सीमा से होते हुए कक्ष क्रमांक 173, 178, पी. 46, 181, 182, 183, 184, 185 की दक्षिणी सीमा से होते हुए कक्ष क्रमांक 147 की पश्चिमी सीमा से होते हुए कक्ष क्रमांक 144, 143 की दक्षिणी सीमा तक।

(ख) टाईगर रिजर्व के कोर क्षेत्र-2 की सीमाएं

भौगोलिक निर्देशांक:-

निर्देशांक

दिशा	अक्षांश	देशांतर
उत्तर	23 <sup>0</sup> 33'59.94"N	79 <sup>0</sup> 45'25.79" E
पूर्व	23 <sup>0</sup> 31'20.39"N	79 <sup>0</sup> 49'19.81" E
दक्षिण	23 <sup>0</sup> 30'47.76"N	79 <sup>0</sup> 48'28.44" E
पश्चिम	23 <sup>0</sup> 32'13.16"N	79 <sup>0</sup> 42'41.58" E

टाईगर रिजर्व के कोर क्षेत्र-2 की सीमाओं का विवरण:-

उत्तर:- आरक्षित वन कक्ष क्रमांक 300 की सीमा, संरक्षित वन कक्ष क्रमांक पी.एफ. 21 एवं पी.एफ. 19 की सीमा।

पूर्व:- आरक्षित वन कक्ष क्रमांक 311 की सीमा, संरक्षित वन कक्ष क्रमांक पी.एफ. 04, ग्राम तिलगांव की सीमा, संरक्षित वन कक्ष क्रमांक पी.एफ. 03 की सीमा, ग्राम तिलगांव की सीमा, संरक्षित वन कक्ष क्रमांक पी.एफ. 02, आरक्षित वन कक्ष क्रमांक 315 की सीमा।

दक्षिण:-आरक्षित वन कक्ष क्रमांक 314 की सीमा, संरक्षित वन कक्ष क्रमांक पी.एफ. 73 एवं पी.एफ. 74 की सीमा तथा आरक्षित वन कक्ष क्रमांक 317 की सीमा।

पश्चिम:-आरक्षित वन कक्ष क्रमांक 307 की सीमा, संरक्षित वन कक्ष क्रमांक पी.एफ. 64 की सीमा, ग्राम बंदरकोला की सीमा।

मध्यप्रदेश के राज्यपाल के नाम से  
तथा आदेशानुसार

  
(अनुराग कुमार)

पदेन उप सचिव,  
मध्यप्रदेश शासन वन विभाग

मध्यप्रदेश शासन  
वन विभाग  
मंत्रालय वल्लभ भवन भोपाल

भोपाल, दिनांक 20/09/2023

क्रमांक For/2/0010/2023/sec-2-10:: भारत के संविधान के अनुच्छेद 340 के खण्ड (3) के अनुसरण में इस विभाग की अधिसूचना क्रमांक For/2/0010/2023/sec-2-10, दिनांक 20/09/2023 का अंग्रेजी अनुवाद राज्यपाल के प्राधिकार से एतद्द्वारा प्रकाशित किया जाता है।

मध्यप्रदेश के राज्यपाल के नाम से तथा

आदेशानुसार

  
(अनुराग कुमार)

पदेन उप सचिव

मध्यप्रदेश शासन, वन विभाग

Government Of Madhya Pradesh  
Forest Department  
Vallabh Bhavan, Bhopal

Notification

S.No.For/2/0010/2023/Sec-2-10

Bhopal, dated 20/09/2023

Whereas, the State Government appears to have the areas of the outlined schedule, which are within the limits of the Nauradehi Sanctuary. For reasons of ecological, animal class, flora, geo-martialological or zoological importance, Nauradehi (Wild Life) & Veerangana Drugavati Sanctuary is required to be formed as a Tiger Reserve for the purpose of conservation, growth and development of forest animals in and around them.

Now, therefore, in exercise of the powers conferred by clause (ii) of sub-section (iv) of section 38V of the Wildlife (Protection) Act, 1972 (53 of 1972), the State Government, hereby, declares the areas as Veerangana Durgavati Tiger Reserve, Sagar namely:-

Details

1. Name of Tiger Reserve - Veerangana Durgavati Tiger Reserve (Core Area)
2. Boundaries of Tiger Reserve Core - 1 and 2
  - i. District - Sagar, Damoh and Narsinghpur
  - ii. Forest Division - Nauradehi Wildlife Forest Division and Damoh Division
  - iii. Core Area - Core Area-1 - 1390.036 Sq. Km.  
- Core Area-2 - 23.97 Sq. Km.

Core Area

Ø-	Name of Division	Name of Proposed Area	Forest Area	Area(Ha.)
1	Nauradehi (Wildlife) Division Sagar	Core Area-1 Veerangana Durgavati Tiger Reserve	Core Area-1 Area of Nauradehi Sanctuary - RF - 102344.088 ha. - PF - 17806.200 ha. 1. Area of Relocated Villages - 2130.593 ha. 2. Proposed Area of Relocated Villages - 16722.679 ha.	139003.560
2	Veerangana Durgavati Sanctuary Singorgarh (Division Damoh)	Core Area-2 Veerangana Durgavati Tiger Reserve	Beet Baghni RF-308 Beet Singorgarh RF-309 Beet Danital RF-310 Beet Singorgarh RF-312 Beet Nidan RF-313	600.50 429.00 580.70 266.30 520.80
		Total	5 Compt.	2397.300
			<b>Total -</b>	<b>141400.860</b>



The details of forest compartment included in the above core area are in Schedule-1, the area of the relocated villages are in Schedule-2 and the area of to be relocated villages are in Schedule-3.

iv . Description of boundaries -

(A) Details of Boundaries of Tiger Reserve Core-1

Geographical coordinates

Direction	Coordinate	
	Latitude	Longitude
North	23 <sup>0</sup> 42'23.82"N	79 <sup>0</sup> 16'25.79"E
East	23 <sup>0</sup> 34'28.53"N	79 <sup>0</sup> 24'43.15"E
South	23 <sup>0</sup> 05'18.39"N	79 <sup>0</sup> 06'47.15"E
West	23 <sup>0</sup> 12'11.64"N	79 <sup>0</sup> 03'08.95"E

**Details of Boundaries of Tiger Reserve of Core - 1 -**

**North -** Northern Boundary of Compartment no. 142, 141 to northern boundary of compartment no. 140, 139, 136, 134, 129, 126 to western boundary of compartment no. 124, 123, 122, 120, 119, 118 to northern boundary of compartment no. 117, 102, 103, 104, 105 to eastern boundary of compartment no. 114, 111, 113, 112, 110, 133, 126, 127, 159.

**East -** Eastern boundary of compartment no. 161, 162, 172, 173 to northern eastern boundary of compartment no. 171, 164 to eastern boundary of compartment no. 169 to northern eastern boundary of compartment no. 167, 166, 138, 137, 116, P 130 to eastern boundary of eastern boundary of compartment no. 135, 133, 136, 134, 135, P 137, 141, 143, 144 to southern eastern boundary of compartment no. 140, 139, 200, 198 to eastern boundary of 197, 203, 205, P 49 to eastern boundary of compartment no. 220, 221, 224, P 215, 225 to northern eastern boundary of compartment no. 275, 278, 280 to eastern boundary of compartment no. 279, 274, 273, 267, P 211 to northern eastern boundary of compartment no. P 210, 262, 261 to southern eastern boundary of compartment no. P 207, P 208, 263 to Northern eastern boundary of compartment no. 257, 256, 258, 259 to eastern boundary of compartment no. 201.

**South -** Eastern boundary of compartment no. P 201 to Southern boundary of compartment no. 246, 247, 474, 470, 469, 459 to western boundary of compartment no. 452, 453, 454, 452, 290 to eastern boundary of compartment no. 291, 292, 253 to southern boundary of P 85, 292, P 86m 295, 296, P 87 to southern boundary of 258, 300, 302, 303, P 93 to western boundary of compartment no. P 92, P 91, P 90, 299, 297.



West -

Northern boundary of compartment no. 294, 291, 290, 288, 287 to western boundary of compartment no. 286, 254, 277 to western boundary of compartment no. 265, 266, 276, 269, 252, 251 to northern boundary of compartment no. 269, 268 to southern boundary of compartment no. 271, 240, 242, 243 to western boundary of compartment no. 245, 237, 236, P 261, P 212 to northern boundary of compartment no. 213, 223, 222 to western boundary of 217, 206, 193 to southern boundary of compartment no. 192, 208, P 254 to western boundary of compartment no. P 50, 188 to northern boundary of 191, 194, 195, 176, 174 to southern boundary of 173, 178, P 46, 181, 182, 183, 184, 185 to western boundary of compartment no. 147 to southern boundary of compartment no. 144, 143.

(B). Details of Tiger Reserve Core-2

Geographical coordinates

Direction	Coordinate	
	Latitude	Longitude
North	23°33'59.94"N	79°45'24.52"E
East	23°31'20.39"N	79°49'19.81"E
South	23°30'47.76"N	79°48'28.44"E
West	23°32'13.16"N	79°42'41.58"E

Details of Boundaries of Tiger Reserve of Core - 2

North - Reserve Forest Compartment No. 300's boundary, PF Compartment No. PF 21 and PF 19's boundary.

East - Reserve Forest Compartment No. 311's boundary, PF Compartment No. PF 04, Village Tilgaon's boundary, PF Compartment No. PF 03's boundary, village Tilgaon's boundary, PF Compartment No. 02, RF Compartment No. 315's boundary.

South - Reserve Forest Compartment No. 314's boundary, PF Compartment No. PF 73 and PF 74's boundary and RF Compartment No. 317's boundary.

West - Reserve Forest Compartment No. 307's boundary, PF Compartment No. 64's boundary, village Bandarkola's boundary.

By order and in the name of the Governor of  
Madhya Pradesh

  
(Anurag Kumar)

Ex-officio deputy Secretary  
Government of Madhya Pradesh Forest Department



अनुसूची-1

कोर-1 (नौरादेही अभयारण्य क्षेत्र) के अंतर्गत वृत्त एवं बीटों एवं कक्षवार रकबा की जानकारी

प्रबंध योजना के अनुसार आरक्षित एवं संरक्षित वन कक्षों का रकबा

जिले का नाम	परिक्षेत्र का नाम	वृत्त का नाम	बीट का नाम	आरक्षित वन कक्ष	रकबा हे. मं	संरक्षित वन कक्ष	रकबा हे. मं	कॉलम 7+9		
2	3	4	5	6	7	8	9	10		
		मोहली	मोहली उत्तर	181	320.917	46	139.740			
				182	244.025	47	27.842			
				176	195.058					
				177	202.748					
				178	226.219					
				Total	1188.967		167.582		1356.549	
			मोहली पश्चिम	218	198.296	49	92.581			
				219	184.941					
				220	234.718					
				221	258.999					
				222	245.644					
			Total	1122.598		92.581	1215.179			
			मोहली मध्य	195	241.193	48	37.272			
				196	281.663					
				197	259.809					
				203	163.088					
				204	181.299					
			Total	1127.052		37.272	1164.324			
			मोहली पूर्व	198	236.336	49 A	2.683			
				199	246.049	49 B	37.782			
		200		300.278	49 C	4.484				
		201		194.245	49 D	25.827				
		202		254.144	49 E	6.546				
		Total		1231.052		77.322	1308.374			
		<b>Total - RA</b>								5044.426
		आंखीखेड़ा	आंखीखेड़ा पूर्व	163	168.754					
				164	199.105					
				165	223.792					
				169	183.323					
				171	231.885					
				Total	1006.859				1006.859	
			आंखीखेड़ा पश्चिम	166	265.879					
				167	282.378					
				168	209.222					
				170	209.222					
				174	201.938					
				175	224.194					
			Total	1392.833			1392.833			
			खंगौरिया	156	233.908					
				162	215.697					
				172	211.651					
				173	291.375					
179	253.333									
Total	1205.964				1205.964					
<b>Total - RA</b>								3605.656		
गुड़ा	गुड़ा	139	244.026	45	80.145					
		140	314.846							
		141	173.205							
		142	144.473							
		Total	876.550		80.145		956.695			
	रातैया	132	260.214							
		136	245.645							
		137	250.501							
		138	285.709							
		148	200.319							
Total	1242.388			1242.388						
	150	225.815								
	151	220.958								

2	3	4	5	6	7	8	9	10	
मोहली	रातेश		153	302.301					
			180	277.210					
			Total	1326.562				1326.562	
		बलेह		131	247.263				
				154	237.146				
				155	218.126				
				157	190.202				
				158	320.512				
				Total	1213.249				1213.249
		मानेगांव		127	284.089				
				128	222.982				
				159	215.697				
	160			82.151					
	161			239.979					
	Total			1044.898				1044.898	
					Total - RA				5783.792
	बलेह	बलेह मध्य				41	140.100		
						42	211.600		
						43	292.600		
						44	346.618		
Total						990.918		990.918	
बलेह दक्षिण			130	262.236					
			133	193.035					
			134	250.500					
			135	171.183					
			Total	876.954				876.954	
देवलपानी उत्तर			121	271.948	44 B	12.031			
			122	192.630					
			123	159.851					
			124	218.531					
			Total	842.960		12.031		854.991	
देवलपानी दक्षिण			125	183.727	44 A	16.673			
			126	263.307	44 C	28.591			
			129	247.263					
	Total		694.297		45.264		739.561		
					Total - RA			3462.424	
कुडई	कुडई		101	209.222					
			102	211.246					
			104	216.507					
			Total	636.975				636.975	
	महुआरोगवा		118	286.518	40	123.800			
			119	189.393					
			120	242.003					
			Total	717.914		123.800		841.714	
	बेरछेड़ी		103	237.956	39	235.447			
			117	201.938					
Total	439.894		235.447		675.341				
				Total - RA			2154.030		
बोगा	बोगा उत्तर		105	248.882					
			106	151.352					
			107	247.668					
			111	129.904					
			Total	777.806				777.806	
	बोगा दक्षिण		108	162.272					
			109	288.946					
			110	284.132					
			Total	903.294				903.294	
	बोगा पश्चिम		113	209.628					
			114	150.543					
			115	184.537					
			116	216.103					
			Total	760.811				760.811	
				Total - RA			2141.911		



2	3	4	5	6	7	8	9	10	
				Mohli Range Total				22492.239	
			फिरारी	143	222.982				
				144	220.958				
				145	154.185				
				146	46.134				
				147	222.172				
				149	219.744				
				Total	1086.175			1086.175	
				हिनाती	183	298.658			
					184	183.280			
					185	312.014			
					186	294.207			
				Total	1088.159			1088.159	
				हरदुआ	187	335.890	52	34.524	
					188	252.929			
					189	72.439			
			190		229.052				
			Total	890.310		34.524	924.834		
			Total RA				3099.168		
		सिमरिया	सिमरिया	192	165.112	50	36.000		
				208	238.307	50 A	102.963		
				209	331.037	51	23.700		
						53	305.289		
						54	108.000		
			Total	734.456		575.952	1310.408		
			बरपानी पूर्व	207	281.661	60 A	16.848		
				213	278.828	60 B	13.632		
				214	278.019				
				215	244.836				
			Total	1083.344		30.480	1113.824		
			मोकला	97	35.208	55	29.769		
				98	48.562	56	87.235		
						57	267.098		
						58	276.001		
					59	55.726			
		Total	83.770		715.829	799.599			
		बरपानी पश्चिम	210	288.846	60	169.834			
			211	186.560					
			212	268.711					
			Total	744.117		169.834	913.951		
		Total RA				4137.782			
	सिंगपुर	पीपला	230	210.437	61	87.640			
			231	324.153					
			232	285.302					
			236	225.005					
			239	178.872					
		Total	1223.769		87.640	1311.409			
		बिजनी	216	372.715					
			223	180.083					
			224	244.025					
			225	151.310					
			226	71.226					
			227	146.092					
			228	183.324					
			229	183.724					
		Total	1532.501			1532.501			
	छपराछेड़ा	191	204.367						
		193	202.748						
		194	213.675						
		205	182.918						
		206	334.270						
	217	208.414							
	Total	1346.392			1346.392				



2	3	4	5	6	7	8	9	10	
		सिंगपुर	सिंगपुर	237	319.702	63	210.947		
					238	313.631			
					244	295.016			
					245	263.450			
				Total	1191.799		210.947	1402.746	
				सुना	233	262.236	62	320.560	
					234	262.641			
					235	185.752			
				Total	710.629		320.560	1031.189	
				रामपुरा	240	258.999			
					241	215.294			
					242	165.112			
					243	183.727			
					250	213.675			
				Total	1036.807			1036.807	
				पहला	246	273.972	63 A	59.000	
			247		273.972	63 B	82.141		
			248		244.025				
			249		178.063				
			Total	970.032			141.141	1111.173	
			Total - RA					4581.915	
			*मोहली (नदीन वनखण्ड)					194.5	194.500
			*मडाज (नदीन वनखण्ड)					207.46	207.460
			Singpur Range Total						16411.127
		अमारा	अमारा	287	358.956	79	26.151		
					288	269.116			
					289	248.477			
					290	293.397			
				Total	1169.946		26.151	1196.097	
				पुटदेही	285	343.578	78	62.225	
					284	318.083	80	96.357	
					286	215.696	81	11.278	
					282	258.999			
				Total	1136.356		169.860	1306.216	
				तरा	276	257.785	82	173.516	
					277	203.153			
					278	289.755			
					281	278.424			
				Total	1029.117		173.516	1202.633	
				रमखिरिया	268	274.783	77 A	32.019	
			269		344.388	77 B	6.948		
						77 C	3.541		
						75	168.231		
			Total	619.171		210.739	829.910		
			Total - RA					4534.856	
		भारहा	खजरिया	265	268.711	74	304.440		
					266	220.554	72	380.412	
					267	197.891			
				Total	687.156		684.852	1372.008	
				भडरा	270	254.952	69	86.483	
					271	324.558			
					283	319.702			
				Total	899.212		86.483	985.695	
				पुरना	260	269.521	70	78.510	
					261	304.728	71	226.511	
					262	226.624	76	30.898	
					263	265.166			
					264	216.744			
				Total	1282.783		335.919	1618.702	
				दरवसपुर	257	366.241	67	330.267	
					258	300.277			
			259		286.113				
			272		264.260				
			Total	1216.891		330.267	1547.158		

2	3	4	5	6	7	8	9	10	
				Total - RA				5523.563	
	नीरादेही	नीरादेही	नीरादेही	274	255.357	68	45.030	1081.836	
				275	183.324				
				279	298.658				
				280	299.467				
			Total	1036.806		45.030			
			कुश्यारी	251	256.571				1014.547
				254	223.791				
				252	315.655				
				253	218.530				
			Total	1014.547					
			जोगीपुरा	255	312.013	66	17.106		1002.541
				256	367.051				
		273		306.371					
		Total		985.435				17.106	
		रीना			64	258.060	596.147		
					65	338.087			
			Total			596.147			
		Total - RA				3695.071			
	महाराजपुर	नंदेपिपरिया	नंदेपिपरिया	296	319.702	73	340.348	942.922	
				297	282.872				
			Total	602.574		340.348			
			अररती पूर्व	298	252.929	89 A	40.048		1064.974
				299	166.730	89 B	3.095		
				300	224.600				
				301	227.029				
				304	150.543				
			Total	1021.831		43.143			
			अररती पश्चिम	302	128.285	90	160.400		1148.350
				303	109.265	91	378.200		
						92	146.900		
					93	225.300			
		Total	237.550		910.800				
		Total - RA				3156.246			
		सरोवरदेई	सरोवरदेई	सरोवरदेई	305	255.357	88	126.535	1571.264
					306	273.163			
					307	212.860			
	308				236.346				
	313				212.860				
	314				254.143				
	Total			1444.729		126.535			
	छिगीडा			291	281.251	86	327.341	1619.516	
				292	305.133	87	9.328		
				293	277.614				
				294	216.102				
				295	202.747				
	Total		1282.847		336.669				
	बंधारिमरिया		309	288.946	83 A	77.074	1384.272		
			310	220.554	83 B	13.209			
			311	277.972	84	176.709			
			312	283.783	85	46.025			
	Total		1071.255		313.017				
	Total - RA				4575.052				
				*मंडरा-अ (नवीन वनखण्ड)		164.44	164.440		
				*मंडरा-ब (नवीन वनखण्ड)		116.675	116.675		
			Noradehi Range Total				21765.903		
	सोमखेडा	सोमखेडा	सोमखेडा	135	521.200	130	81.843	1351.382	
				136	648.300	218	69.392		
				Total	1169.500		181.882		
		मुडेरी	137	592.900	131	118.800	1491.921		
			138	487.200	132	293.021			
			Total	1080.100		411.821			
			131	576.300	210	9.210			



2

3

4

5

6

7

8

9

10

दमोह

झापन

झापन

सरत

			132	756.800	220	16.199			
			Total	1333.100		25.418	1358.518		
		हरदुआ	133	591.200	221	419.180			
			Total	591.200		419.180	1010.380		
			Total - RA					5212.201	
		झापन	झापन	139	745.400	141	9.672		
				140	894.400	142	38.571		
						143	298.843		
						144	368.811		
				Total	1639.800		715.897	2355.697	
			लग्नलया		141	881.000	134	401.400	
							135	461.300	
							136	183.317	
							137	9.040	
				Total	881.000		1055.057	1936.057	
			उन्हारीखेड़ा		277	732.500	217	40.765	
					278	632.100			
		281			683.100				
		Total			2047.700		40.765	2088.465	
		तिदनी पूर्व		275	571.000	216	26.127		
				276	525.300	215	34.015		
				Total	1096.300		60.142	1156.442	
		कुदपुरा		274	749.500				
				279	499.800				
				280	557.700				
				282	542.300				
			Total	2349.300			2349.300		
			Total - RA					9885.961	
			Jhapan Range Total					15098.162	
		सरत	सरत	263	553.600	210	47.575		
				264	889.500	211	89.676		
				265	517.600	209	31.160		
				266	509.900				
				Total	2470.600		168.411	2639.011	
			दुधिया		267	744.200			
					268	574.700			
					269	658.800			
					271	704.600			
				Total	2682.300			2682.300	
			तिदनी परिधम		283	292.600			
					270	591.100			
		272			636.600				
		273			674.200				
			Total	2194.500			2194.500		
			Total - RA					7515.811	
		तारदेही	तारदेही	256	668.100				
				258	666.500				
				259	547.100				
				Total	1881.700			1881.700	
			बारी		260	819.100	205	416.895	
							206	20.849	
							207	330.234	
				Total	819.100		767.978	1587.078	
			पुरागी		254	513.500	203	136.102	
					255	566.200	204	80.804	
					257	484.000			
				Total	1563.700		216.906	1780.606	
		मन्नगावां		171 A	43.300	212	38.469		
				261	732.900	208	82.391		
				262	974.900	213	122.444		
						214	98.036		
			Total	1751.100		341.340	2092.440		
			Total - RA					7341.824	
			245	836.900	201	53.281			




2	3	4	5	6	7	8	9	10			
		सारसबगली	सारसबगली	248	659.700						
				249	727.200						
				250	938.100						
				Total	3161.900		53.281	3215.181			
			रगपुरा	251	575.500	202	47.276				
				252	753.100						
				253	450.800						
				Total	1779.400		47.276	1826.676			
			चोटखेड़ा	246	821.500	199	39.218				
				247	651.100	200	52.180				
				Total	1472.600		91.398	1563.998			
			Total - RA								6605.855
			Sarra-Range Total								21463.490
					डोंगरगांव	डोंगरगांव	445	371.600	684	289.260	
							444	374.730			
Total	746.330						289.260	1035.590			
डोंगरगांव पश्चिम	446	433.610									
	Total	433.610						433.610			
जीतखेड़ा	443	365.020									
	Total	365.020						365.020			
Total - RA								1834.220			
हीरापुर	विक्रमपुर	479				279.000	680	169.150			
		Total				279.000		169.150	448.150		
	मलकुही दक्षिण	462				306.750	685	465.780			
		464				305.040					
	Total	611.790					465.780	1077.570			
	बंदरोहा						681	250.900			
							682	390.520			
				683	520.420						
	Total			1161.840	1161.840						
	Total - RA								2687.560		
सरसीला	सरसीला	439	394.970	698	167.130						
				699	380.800						
	Total	394.970		547.930	942.900						
	बंघी	440	362.190								
		Total	362.190			362.190					
बित्था	442	514.750									
	Total	514.750			514.750						
Total - RA								1819.840			
दाना	दाना पश्चिम	457	259.760	691	216.910						
		458	392.540								
		459	281.600								
		Total	933.900		216.910	1150.810					
	दाना पूर्व	460	283.730	689	242.400						
		461	260.380	690	110.880						
		Total	544.110		353.280	897.390					
	मलकुही उत्तर	463	494.580								
		465	528.100								
		466	296.100								
		467	359.760								
		478	385.660								
	Total	2064.200			2064.200						
	Total - RA								4112.400		
खापा	महजन 1	472	211.650								
		473	377.970								
		474	307.960								
		Total	897.580			897.580					
	महजन 2	470	424.910								
		471	289.750								
	Total	714.660			714.660						
	खापा 2	468	308.910								
		469	359.360								
	Total	668.270			668.270						

नरसिंहपुर

डोंगरगांव

2	3	4	5	6	7	8	9	10
			खाण 1	476	300 627			
				477	483 710			
				Total	1020.267			1020.267
				Total RA				33300.777
		आमापानी	आमापानी पूर्व	441	499 780			
				447	273.560			
				448	337.500			
				449	428.150			
				Total	1538.990			1538.990
			आमापानी परिवम	429	360 170			
				432	395 780			
				433	399.020			
				434	338 310			
				Total	1493.280			1493.280
			आमापानी मध्य	437	360 980	692	46 530	
				438	358.550			
				Total	719.530		46.530	766.060
				Total RA				3798.330
		हांडीगाट	हांडीगाट 1	451	459.710			
				452	349 640			
				Total	809.350			809.350
			हांडीगाट 2	453	305 530			
				454	291.370			
				Total	596.900			596.900
			महगवां	435	537.410			
				436	295 410			
				450	301.080			
				455	456.070			
			456	386 660				
			Total	1976.630			1976.630	
			Total RA				3382.880	
		शीछई	कुम्हरोडा	430	404.280			
				Total	404.280			404.280
			खमरिया	427	72 000			
				428	475 910			
				Total	547.910			547.910
			खगिरिया	431	486 430	702	444 330	
			Total	486.430		444.330	930.760	
			Total RA				1882.950	
			Dongargaon Range Total				22818.957	
		Nauradehi (Wild Life) Division Grand Total						120049.878

  
 (अनुराग कुमार)  
 पदेन उप सचिव  
 मध्यप्रदेश शासन, वन विभाग



अनुसूची-2

टाईगर रिजर्व कोर-1 के अंतर्गत पूर्व में विस्थापित ग्रामों से प्राप्त रिक्त भूमि

क्र.	विस्थापित ग्राम का नाम	निजी भूमि	राजस्व भूमि	कुल प्राप्त रिक्त भूमि
1	2	3	4	5
1	बरपानी	74.660	15.940	90.600
2	तरा	113.780	142.770	256.550
3	भड़रा	170.190	80.490	250.680
4	करनपुर	35.080	37.880	72.960
5	मढ़िया	63.620	28.180	91.800
6	बंधा	38.180	56.880	95.060
7	बिजनी (वनग्राम)	0	0	50.020
8	कुसमी (लगरा)	82.740	344.140	426.880
9	तिदनी	69.170	17.730	86.900
10	खापा	31.160	59.450	90.610
11	महका	22.640	65.680	88.320
12	सिंगपुरी (जामुनझिरी)	59.490	82.510	142.000
13	जामुनहटरी	38.500	56.130	94.630
14	महगवां (वनग्राम)	0	0	158.250
15	खापा (वनग्राम)	0	0	123.420
16	आमापानी	42.303	60.210	102.513
	योग -			2130.593

(अनुराग कुमार)

पदेन उप सचिव

मध्यप्रदेश शासन, वन विभाग






### अनुसूची-3

टाईगर रिजर्व कोर-1 के अंतर्गत ग्रामों की सूची जो विस्थापन हेतु शेष

क्र.	जिले का नाम	गेम परिक्षेत्र का नाम	ग्राम का नाम	ग्राम की निजी भूमि (रकबा हे. में)	ग्राम की राजस्व भूमि (रकबा हे. में)	योग रकबा (हे. में)
1	2	3	5	6	7	8
1	सागर	मोहली	मोहली	463.900	369.690	833.590
2			पटनामोहली	144.890	121.230	266.120
3			खापा खंगोरिया	89.760	15.010	104.770
4			बोमा (वनग्राम)	0.000	0.000	0.000
5			बोमा (राजस्व)	66.820	24.650	91.470
6			देवलपानी	61.630	97.290	158.920
7			केसली	34.020	14.390	48.410
8			मानेगाव (वनग्राम)	0.000	0.000	0.000
9			आंखीखेडा	33.620	3.630	37.250
10		सिंगपुर	बंदरचुआ	64.410	11.930	76.340
11			घुघरी (वनग्राम)	0.000	0.000	0.000
12			केरपानी	59.620	139.730	199.350
13			बांसनी	106.320	97.010	203.330
14			मदनी	17.000	63.250	80.250
15			खपराखेडा (अप्राप्त)	0.000	0.000	0.000
16		नौरादेही	सिमरिया	187.200	107.390	294.590
17			सर्रा (भरई)	122.250	22.580	144.830
18			भरई	218.630	220.360	438.990
19			अरसी	156.230	75.940	232.170
20			छींद	199.410	64.230	263.640
21			छिगौडा	139.750	152.880	292.630
22			झमारा	345.310	158.090	503.400
23			अर्जुनदेही	164.450	194.350	358.800
24			पुटदेही	179.330	25.290	204.620
25			खमरापटार	84.470	50.750	135.220
26			जोगीपुरा	63.930	60.560	124.490
27			रमखिरिया	199.310	176.370	375.680
28			झमरा	124.900	27.410	152.310
29			पापरा	22.600	322.710	345.310

30			मोगरा	26.890	83.540	110.430
31	दमोह	झापन	मझगुवां	124.810	55.810	180.620
32			उन्हारीखेड़ा	125.850	15.800	141.650
33			उकरपार	144.260	639.660	783.920
34			डबा	65.670	13.350	79.020
35		सर्रा	पचपेढ	273.770	479.330	753.100
36			माधो	122.850	173.530	296.380
37			सर्रा	180.670	148.610	329.280
38			सरसैला	80.620	19.020	99.640
39			बोरिया	129.990	52.950	182.940
40			सनाई	186.900	282.430	469.330
41			देवरीकलां	188.080	281.630	469.710
42			देवरीशंकर	122.510	15.120	137.630
43			कुदपुरा	216.470	188.180	404.650
44			फुलर	203.920	116.640	320.560
45			भैसा	226.270	181.630	407.900
46			दुधिया	85.000	49.300	134.300
47			सातापेरी	273.776	479.330	753.106
48			रमपुरा	118.700	383.860	502.560
49	नरसिंहपुर	डोंगरगांव	झिलपिनी	121.207	372.221	493.428
50			ढाना	139.393	103.116	242.509
51			मलकुही	170.022	524.359	694.381
52			हांडीकाट	99.475	25.822	125.297
			योग -	7886.666	8836.013	16722.679

  
 (अनुराग कुमार)  
 पदेन उप सचिव  
 मध्यप्रदेश शासन, वन विभाग



मध्यप्रदेश शासन,  
वन विभाग,  
मंत्रालय, वल्लभ भवन, भोपाल  
//अधिसूचना//

क्र For/2/0010/2023/Sec-2-10

भोपाल, दिनांक 20/09/2023

यतः राज्य सरकार को ऐसा प्रतीत होता है कि उल्लिखित अनुसूची के क्षेत्र, जो नौरादेही अभयारण्य की सीमा के अंदर है, पारिस्थितिक, पशु वर्ग, वनस्पति, जियो-मार्सियोलॉजिकल या प्राणी विज्ञान संबंधी महत्व के कारणों से नौरादेही (वन्यजीव) और वीरांगना दुर्गावती अभयारण्य को उनमें तथा उनके आस-पास वन्य पशुओं के संरक्षण, वृद्धि, विकास के प्रयोजन के लिए टाईगर रिजर्व के रूप में गठन किया जाना आवश्यक है।

अतएव वन्य जीव(संरक्षण) अधिनियम, 1972 (1972 का 53) की धारा 38फ की उपधारा (4) के खण्ड (दो) द्वारा प्रदत्त शक्तियों का प्रयोग में लाते हुए, राज्य सरकार, एतद्वारा, क्षेत्रों को वीरांगना दुर्गावती टाईगर रिजर्व, सागर के वफर क्षेत्र के रूप में घोषित करती है, अर्थात्:-

विवरण

1. टाईगर रिजर्व का नाम -वीरांगना दुर्गावती टाईगर रिजर्व, (वफर एरिया)
2. टाईगर रिजर्व के वफर क्षेत्र की सीमाएं-
  - (अ) जिला -सागर, दमोह तथा नरसिंहपुर
  - (व) वनमंडल -दक्षिण सागर, नरसिंहपुर एवं दमोह वनमंडल
  - (स) वफर क्षेत्र का रकबा -925.120 वर्ग किलोमीटर

वफर क्षेत्र

क्र	मंडल कानाम	प्रस्तावित क्षेत्र का नाम	वन क्षेत्र	रकबा (हे.)
1	वनमंडल दमोह, नरसिंहपुर दक्षिण सागर	वीरांगना दुर्गावती टाईगर रिजर्व का वफर क्षेत्र	वनक्षेत्र का विवरण- 1. दक्षिण सागर वनमंडल -आर.एफ.168.522 हे., पी.एफ.-687.891 हे. 2. दमोह वनमंडल आर.एफ.46882.040 हे., पी.एफ.-10899.380 हे. 3. नरसिंहपुर वनमंडल-पी.एफ.-5083.675 हे.	63721.508
2	राजस्व क्षेत्र- दक्षिण सागर, दमोह एवं नरसिंहपुर वनमंडल का क्षेत्र	वफर क्षेत्र में सम्मिलित जिलावार राजस्व यागी का क्षेत्र	राजस्व क्षेत्र का विवरण- 1. जिला सागर -15998.587 हे. 2. जिला दमोह -8637.790 3. जिला नरसिंहपुर -4154.325 हे.	28790.702
			कुल वफर क्षेत्र	92512.210

उक्त बफर क्षेत्र में सम्मिलित वनकक्षों के व्यौर, अनुसूची-1 में तथा राजस्व ग्रामों की सूची अनुसूची-2 में है।

(द) सीमाओं का विवरण -

(क) टाईगर रिजर्व के बफर क्षेत्र की सीमाओं के भौगोलिक निर्देशांक निम्नानुसार हैं:-  
निर्देशांक

दिशा	अक्षांश	देशांतर
उत्तर	23 <sup>0</sup> 48'12.24"N	79 <sup>0</sup> 48'42.39"E
पूर्व	23 <sup>0</sup> 47'7.28"N	79 <sup>0</sup> 50'51.60" E
दक्षिण	23 <sup>0</sup> 4'44.11"N	79 <sup>0</sup> 6'48.07"E
पश्चिम	23 <sup>0</sup> 12'20.95"N	79 <sup>0</sup> 2'36.52"E

टाईगर रिजर्व के बफर क्षेत्र की सीमाओं का विवरण:-

उत्तर:-नौरादेही वनमंडल के गेम परिक्षेत्र मोहली कक्ष क्र. आर.एफ. 141 की सीमा से 1 कि.मी. दूर कोपरा नदी की सीमा के साथ होते हुए गेम परिक्षेत्र झापन की सीमा से 1 कि.मी. दूर इको सेंसिटिव जोन की सीमा से होते हुए गेम परिक्षेत्र सर्रा के आरक्षित वन कक्ष क्र. 283 से 1 कि.मी. दूर इको सेंसिटिव जोन की सीमा से होते हुए व्यारमा नदी के साथ अभयारण्य की सीमा से 1 कि.मी. इको सेंसिटिव जोन की सीमा से होते हुए वनमंडल दमोह के परिक्षेत्र झलोन के वन कक्ष क्र. आर.एफ. 170 की उत्तरी सीमा से 147 की पश्चिमी सीमा, झलौन परिक्षेत्र के वनकक्ष क्रमांक पी.एफ. 147, आर.एफ. 169, 168, परिक्षेत्र तेन्दूखेडा के कक्ष क्रमांक आर.एफ. 177, 178, 185, 186, 187 पी.एफ. 160 होते हुये परिक्षेत्र झलौन के 156 एवं 158 की पश्चिमी सीमा तक, झलौन परिक्षेत्र के वनकक्ष क्रमांक 158 की उत्तरी सीमा, परिक्षेत्र तेजगढ के कक्ष क्रमांक आर.एफ. 161 एवं 151 की उत्तरी पश्चिमी सीमा, वनकक्ष क्रमांक 150 एवं पी.एफ. 109 की उत्तरी सीमा, पी.एफ. 51, आर.एफ. 329 की उत्तरी सीमा, कक्ष क्रमांक पी.एफ. 46 से होते हुए, पी.एफ. 47, पी.एफ. 45, आर.एफ. 321, पी.एफ. 62, पी.एफ. 63, पी.एफ. 64 की उत्तरी सीमा तक, दमोह वनमंडल के अंतर्गत वीरांगना दुर्गावती अभयारण्य के वनकक्ष क्रमांक आर.एफ. 310 की पश्चिमी सीमा होते हुए, परिक्षेत्र सिंगामपुर के कक्ष क्रमांक आर.एफ. 300, आर.एफ. 301, परिक्षेत्र तेजगढ के कक्ष क्रमांक आर.एफ. 303, पी.एफ. 25, पी.एफ. 26 की सीमा होते हुए, परिक्षेत्र सिंगामपुर के कक्ष क्रमांक आर.एफ. 426, 427, 430, 431, 432 की उत्तरी सीमा से होते हुए परिक्षेत्र सगौनी के कक्ष क्रमांक आर.एफ. 392, 391, 390, 388, 387 से होते हुए 284, आर.एफ. 386, 385 की उत्तरी सीमा तक।



पूर्व:- दमोह वनमंडल के परिक्षेत्र सगौनी के कक्ष क्रमांक आर.एफ. 385, 386 एवं 290 की पूर्वी सीमा, परिक्षेत्र सिंग्रामपुर के कक्ष क्रमांक आर.एफ. 291, 287, 286, की पूर्वी सीमा एवं आर.एफ. 438, 437 की दक्षिणी पूर्वी सीमा, वनकक्ष क्रमांक पी.एफ. 08, पी.एफ. 12, 13, 14, 15, 16, 17 एवं आर.एफ. 311 होते हुए पी.एफ. 4, 3 एवं पी.एफ. 02 की पूर्वी सीमा तक, वीरांगना दुर्गावती अभयारण्य के कक्ष क्रमांक आर.एफ. 313 की पूर्वी सीमा तक, परिक्षेत्र सिंग्रामपुर के वनकक्ष क्रमांक पी.एफ. 2, आर.एफ. 314, 315 पी.एफ. 73, 74 की दक्षिणी सीमा से होते हुए सिंग्रामपुर परिक्षेत्र के वनकक्ष क्रमांक पी.एफ. 77 एवं 78 की पूर्वी सीमा तथा पी.एफ. 78 आर.एफ. 318, 319 की दक्षिणी सीमा, सिंग्रामपुर परिक्षेत्र के वनकक्ष क्रमांक आर.एफ. 322 की दक्षिणी सीमा एवं पी.एफ. 59, 58, 57 की पूर्वी एवं दक्षिणी सीमा, सिंग्रामपुर परिक्षेत्र के वनकक्ष क्रमांक आर.एफ. 324 की दक्षिणी एवं पश्चिमी सीमा से होते हुए तेजगढ परिक्षेत्र के वनकक्ष क्रमांक आर.एफ. 332, पी.एफ. 163 की दक्षिणी सीमा, तेजगढ परिक्षेत्र के पी.एफ. 107, 108, 160, 161, 154 एवं परिक्षेत्र झलौन के कक्ष क्रमांक आर.एफ. 157, परिक्षेत्र तेन्दूखेडा के पी.एफ. 157, आर.एफ. 187, पी.एफ. 159 की पूर्वी सीमा, तेन्दूखेडा परिक्षेत्र के वनकक्ष क्रमांक आर.एफ. 188, 166, 184 की पूर्वी सीमा, तेन्दूखेडा परिक्षेत्र के पी.एफ. 165 की दक्षिणी सीमा एवं आर.एफ. 179, 180, 181 की पूर्वी सीमा, तेन्दूखेडा परिक्षेत्र के वनकक्ष क्रमांक आर.एफ. 181 पी.एफ. 164, आर.एफ. 171, 172 की दक्षिणी सीमा, तेन्दूखेडा परिक्षेत्र के वनकक्ष क्रमांक पी.एफ. 162, 163 दक्षिणी सीमा से होते हुए नौरादेही वनमंडल के गेम परिक्षेत्र सर्रा के कक्ष क्र. आर.एफ. 260 की पूर्वी सीमा से 01 कि.मी. दूर इको सेंसिटिव जोन की सीमा से होते हुए गेम परिक्षेत्र डोंगरगांव के कक्ष क्र. पी.एफ. 680ए की सीमा से 01 कि.मी. दूर इको सेंसिटिव जोन की सीमा तक।

दक्षिण:-नरसिंहपुर वनमंडल के परिक्षेत्र डोंगरगांव के कक्ष क्र.पी.एफ. 384 से 379 एवं कक्ष क्र. 377, 376, 398 से परिक्षेत्र वरमान के कक्ष क्र. पी.एफ. 366 तक दक्षिणी सीमा।

पश्चिम:-नरसिंहपुर वनमंडल के परिक्षेत्र वरमान के कक्ष क्र. पी.एफ. 366 से 356 तक एवं नौरादेही वनमंडल के गेम परिक्षेत्र नौरादेही के कक्ष क्र. आर.एफ. 303 से पश्चिमी सीमा में 01 कि.मी. दूर इको सेंसिटिव जोन की सीमा से होते हुए वनमंडल दक्षिण, सागर के कक्ष क्र. 999, 998, नवीन कक्ष क्र. 1142, 1157, 1149, 1158 की पश्चिमी सीमा से गेम परिक्षेत्र मोहली के कक्ष क्र. आर.एफ. 141 तक।

मध्यप्रदेश के राज्यपाल के नाम से  
तथा आदेशानुसार



(अनुराग कुमार)

पदेन उप सचिव,

मध्यप्रदेश शासन वन विभाग

मध्यप्रदेश शासन  
वन विभाग  
मंत्रालय वल्लभ भवन भोपाल

भोपाल, दिनांक 20/09/2023

क्रमांक For/2/0010/2023/sec-2-10:: भारत के संविधान के अनुच्छेद 340 के खण्ड (3) के अनुसरण  
में इस विभाग की अधिसूचना क्रमांक For/2/0010/2023/sec-2-10, दिनांक 20/09/2023  
का अंग्रेजी अनुवाद राज्यपाल के प्राधिकार से एतद्वारा प्रकाशित किया जाता है।

मध्यप्रदेश के राज्यपाल के नाम से तथा

आदेशानुसार

  
(अनुराग कुमार)

पदेन उप सचिव

मध्यप्रदेश शासन, वन विभाग



**Government Of Madhya Pradesh  
Forest Department  
Vallabh Bhavan, Bhopal**

**Notification**

S.No.For/2/0010/2023/Sec-2-10

Bhopal, dated 20/09 | 2023

Whereas, the State Government appears to have the areas of the outlined schedule, which are within the limits of the Nauradehi Sanctuary. For reasons of ecological, animal class, flora, geo-martialological or zoological importance, Nauradehi (Wild Life) & Veerangana Durgavati Sanctuary is required to be formed as a Tiger Reserve for the purpose of conservation, growth and development of forest animals in and around them.

Now, therefore, in exercise of the powers conferred by clause (ii) of sub-section (iv) of section 38V of the Wildlife (Protection) Act. 1972 (53 of 1972), the State Government, hereby, declares the areas as Veerangana Durgavati Tiger Reserve. Sagar namely:-

**Details**

1. Name of Tiger Reserve - Buffer Area of Veerangana Durgavati Tiger Reserve, Sagar
2. Boundaries of Buffer Area of Tiger Reserve -
  - i. District - Sagar, Damoh and Narsinghpur
  - ii. Forest Division - South Sagar, Damoh, Narsinghpur Division
  - iii. Buffer Area - 925.120 sq. Km.

**Buffer Area**

S. No.	Name of Division	Name of Area	Details of Included Area	Area (ha.)
1	Damoh, Narsinghpur, South Sagar	Buffer Area of Veerangana Durgavati Tiger Reserve	Details of Forest Area 1. South Sagar Division-RF- 168.522 ha. PF-687.891 ha. 2. Damoh Division-RF- 46882.040 ha. PF-10899.380 ha. 3. Narsinghpur Division-PF-5083.675 ha.	63721.508
2	Details of Revenue Area- South Sagar, Damoh and Narsinghpur	District wise Area of revenue villages are Included in Buffer Area	Details of Revenue Area 1. Sagar District - 15998.587 ha. 2. Damoh District -8637.790 ha. 3. Narsinghpur District -4154.325 ha.	28790.702
			<b>Buffer Area Total</b>	<b>92512.210</b>

The details of forest Compartment included in the above buffer area are in Schedule-1 & the area of revenue villages are in Schedule-2.

iv. Description of Buffer Zone boundaries - Geographical coordinates of Tiger Reserve's Buffer Zone:-

Direction	Coordinate	
	Latitude	Longitude
North	23°48'12.24"N	79°48'42.39"E
East	23°47'7.28"N	79°50'51.60"E
South	23° 4'44.11"N	79°6'48.07"E
West	23°12'20.95"N	79°2'36.52"E

**Details of the boundaries of Buffer Area -**

**North-** Nauradehi Division's Range Mohli Compartment No. RF 141's boundary to 1 KM. distance Kopra river's boundary to Game Range Jhapan's boundary to 1 KM distance Eco Sensitive Zone Boundary to Game Range Sarra's Compartment No. PF 283 to 1 KM distance Eco Sensitive Zone's Boundary to Vyarma River's flow to sanctuary's boundary to 1 KM Eco Sensitive Zone Boundary to Damoh Vanmandal's Range Jhalon's Compartment No. RF 170's northern boundary to 147's western boundary, Jhalon Range's compartment no. 147, RF 169, 168, Range Tendukheda's compartment no. RF 177, 178, 185, 186, 187, PF 160 to Range Jhalon's 156 & 158's western boundary to Range Jhalon's compartment no. 158's northern boundary, range Tejgarh's compartment No. RF 161 & 11's northern western boundary, compartment no. 150 & PF 109's northern boundary, PF 51. RF 329's northern boundary to compartment No. PF 46 to PF 47, PF 45, RF 321, PF 62, PF 63, PF 64's northern boundary to Vanmandal Damoh's Veerangana Durgavati Sanctuary's compartment No. RF 310's western boundary to, range Singrampur's compartment No. RF 300, RF 301, Range Tejgarh's compartment no. RF 303, PF 25, PF 26's boundary to range Singrampur's compartment no. RF 426, 427, 430, 431, 432's northern boundary to range Sagoni's compartment no. 392, 391, 390, 388, 387 to 284, RF 386, 385's northern boundary.

**East-** Vanmandal Damoh's range Sagoni's compartment no. RF 385, 386 & 290's eastern boundary, Range Singrampur's compartment no. RF 291, 287, 286's eastern boundary, RF 438, 437's southern eastern boundary, compartment no. PF 08, 12, 13, 14, 15, 16, 17 & RF 311 to PF 4, 3 & PF 02's eastern boundary to Veerangana Durgavati Sanctuary's compartment no. RF 313's eastern boundary, Range Singrampur's compartment no. PF 02, RF 314, 315, PF 73, 74's southern boundary to range Singrampur's compartment no. PF 77 & 78's eastern boundary & PF 78, RF 318, 319's southern boundary, range Singrampur's compartment no. RF 322's southern boundary & PF 59, 58, 57's eastern & southern boundary, range Singrampur's compartment No. RF 324's southern & western boundary to range Tejgarh's compartment no. RF 332, PF 163's southern boundary to range Tejgarh's compartment no. PF 107, 108, 160, 161,



154 & range Jhalon's compartment no. RF 157, range Tendukheda's compartment no. PF 157, RF 187, PF 159's eastern boundary, range Tendukheda's compartment no. PF 165's southern boundary & RF 179, 180, 181's eastern boundary, range Tendukheda's compartment no. RF 181, PF 164, RF 171, 172's southern boundary, range Tendukheda's compartment no. PF 162, 163's southern boundary to Nauradehi Wildlife Sanctuary's Game Range Sarra's compartment No. RF 260's eastern boundary to 1 KM distance Eco Sensitive Zone's boundary to Game Range Dongargaon's compartment no. PF 680A's boundary to 1 KM distance Eco Sensitive Zone's boundary.

**South-** Narsingh Forest Division's Range Dongargaon's compartment No. PF 384 to 379 & compartment no. 377, 376, 398 to range Barman's compartment No. PF 366's Southern boundary.

**West-** Narsinghpur Forest Division's Range Barman's Compartment No. PF 366 to 356 & Nauradehi (Wild Life) Division's Game Range Noradehi's Compartment No. RF 303's southern boundary's 01 Km distance Eco-Sensitive Zone boundary to South Sagar Division's Compartment No. 999, 998, New Compartment No. 1142, 1157, 1149, 1158's Southern Boundary to Nauradehi (Wild Life) Division's Game Range Mohli's Compartment No. RF 141.

By order and in the name of the Governor of  
Madhya Pradesh

  
(Anurag Kumar)

Ex-officio Deputy Secretary  
Government of Madhya Pradesh Forest Department

अनुसूची-1

वीरांगना दुर्गावती टाईगर रिजर्व के बफर क्षेत्रांतर्गत आने वाले अन्य वनमंडलों के कक्षों का विवरण

वनमंडल का नाम	परिक्षेत्र का नाम	आर.एफ. कक्ष क्रमांक	रकबा (हे.मे)	पी.एफ. कक्ष क्रमांक	रकबा (हे. मे)				
2	3	4			5				
दक्षिण वनमंडल, सागर	ढाना	RF 921	168.522	PF 998	148.111				
	गौरझामर			PF 999	57.312				
				PF 1142	312.032				
				PF 1158	82.201				
				PF 1149	40.841				
	देवरी			PF 1157	47.394				
योग 01 कक्ष -	168.522			योग 06 कक्ष -	687.891				
योग दक्षिण वनमंडल क्षेत्र -					856.412				
नरसिंहपुर	बरमान			PF 356	380.789				
				PF 357	158.288				
				PF 358	319.279				
				PF 359	572.323				
				PF 360	385.699				
				PF 361	162.106				
				PF 362	231.333				
				PF 363	277.320				
				PF 364	200.617				
				PF 365	230.168				
				PF 366	372.925				
				PF 364	98.840				
				PF 262	49.197				
				PF 365	49.420				
				PF 376	23.964				
				डोगरगांव				PF 398	39.576
								PF 377	119.444
	PF 379	309.482							
	PF 380	207.039							
					PF 381	77.242			
				PF 382	273.361				
				PF 383	86.377				
				PF 384	365.793				
				PF 381	93.093				




योग नरसिंहपुर वनमंडल क्षेत्र -				योग 24 कक्षा -	5083.675
दमोह	तारादेही	RF 237	625.498	PF 198	24.079
		RF 244	96.638	PF 194	206.266
		RF 221	263.735		
		RF 243	518.895		
		RF 238	490.069		
		RF 239	685.443		
		RF 241	532.684		
		RF 240	504.572		
	झलोन	RF 166	322.818	PF 145	17.529
		RF 165	365.081	PF 140	25.810
		RF-170	511.9	PF 139	51.984
		RF-173	351.92	PF- 147	233.45
		RF-176	523.38		
		RF-168	417.21		
		RF-169	558.31		
		RF-156	663.44		
		RF-157	544.59		
		RF-158	1007.33		
	दमोह	RF 130	605.206	PF 255	15.260
		RF 129	353.856	PF 222	226.448
		RF 128	810.857	PF 223	6.093
		RF 120	664.655		
		RF 119	658.452		
	तेदूखेडा	RF-171	346.9	PF- 164	96.02
		RF-172	621.92	PF- 165	17.4
		RF-174	354.16	PF- 166	258.99
		RF-175	414.78	PF- 157	36.02
RF-177		581.93	PF- 159	10.55	
RF-178		560.12	PF- 160	475.87	
RF-179		604.31	PF- 162	8.19	
RF-180		511.47	PF- 163	121.46	
RF-181		704.91			
RF-184		625.07			
RF-185		548.5			
RF-186		454.38			
RF-187	798.03				
तेजगढ़	RF-303	440.07	PF- 25	276.62	
	RF-307	347.6	PF- 26	253.73	
	RF-320	694.8	PF- 45	155.54	
	RF-321	674.43	PF- 46	10.52	

	RF-325	697.07	PF- 47	189.49
	RF-329	674.02	PF- 154	506.64
	RF-326	462.9	PF- 107	198.43
	RF-330	528.81	PF- 108	256.17
	RF-331	521.25	PF- 109	6.47
	RF-332	692.38	PF- 111	29.53
	RF-160	802.5	PF- 113	16.02
	RF-161	779.33	PF- 62	375.03
	RF-162	598.05	PF- 63	257.3
	RF-163	972.89	PF- 64	306.03
	RF-151	412.24		
	RF-150	541.19		
सिंग्रामपुर	RF-285	444.84	PF- 8	275
	RF-286	472.38	PF- 2	427.75
	RF-287	362.86	PF- 3	47.9
	RF-288	539.53	PF- 4	46.45
	RF-291	432.07	PF- 9	304.89
	RF-289	432.96	PF- 10	148.41
	RF-299	654.78	PF- 11	134.66
	RF-300	409.04	PF- 12	172.19
	RF-301	621.15	PF- 13	238.33
	RF-302	418.29	PF- 14	235.49
	RF-311	397.85	PF- 15	198.38
	RF-314	362.06	PF- 16	134.83
	RF-315	599.1	PF- 17	165.58
	RF-317	525.68	PF- 18	330.93
	RF-318	709.03	PF- 19	443.78
	RF-319	776.22	PF- 20	265.27
	RF-322	510.54	PF- 21	238.8
	RF-323	788.2	PF- 57	222.85
	RF-324	960.19	PF- 58	117.02
	RF-427	408.55	PF- 59	174.57
	RF-434	232.11	PF- 73	244.55
	RF-435	140.55	PF- 74	281.76
	RF-426	295.86	PF- 77	293.49
	RF-428	443.27	PF- 78	330.42
	RF-429	521.12	PF- 65	210.08
	RF-430	425.69	PF- 66	235.70
RF-431	464.96	PF- 72	126.23	
RF-432	264.65	PF- 75	174.93	
RF-433	251.05	PF- 76	202.60	



		RF-436	373.8	PF- 22	22.05
		RF-437	260.85		
		RF-438	143.03		
	सगौनी	RF-290	479.2		
		RF-385	334.55		
		RF-386	298.34		
		RF-387	354.66		
		RF-388	351.36		
		RF-284	186.56		
		RF-390	469.15		
		RF-391	392.79		
		RF- 392	330.62		
		योग 94 कक्ष -	46882.040	योग 61 कक्ष -	10899.380
					58246.420
योग दमोह वनमंडल क्षेत्र -					
महायोग -	योग 95 कक्ष -	47050.562	योग 93 कक्ष -	16670.946	
	महायोग -			63721.508	

  
 (अनुराग कुमार)  
 पदेन उप सचिव  
 मध्यप्रदेश शासन, वन विभाग

अनुसूची -2


वीरांगना दुर्गावती टाइगर रिजर्व के बफर क्षेत्र के अंतर्गत आने वाले ग्रामों की सूची

क्र.सं.	जिला	प्रभाग के नाम	ग्राम का नाम	देशांतर	अक्षांश
	2	3	4	5	6
1	सागर	नौरादेही	खजुरिया	79°21'12.66पू.	23°40'44.46उ.
2	सागर	नौरादेही	बेरखेडी	79°16'34.41पू.	23°42'44.71उ.
3	सागर	नौरादेही	महुआसेमरा	79°14'54.72पू.	23°41'7.80उ.
4	सागर	नौरादेही	तालसेमरा	79°14'27.65पू.	23°40'35.14उ.
5	सागर	नौरादेही	खारेतला	79°13'52.77पू.	23°39'58.78उ.
6	सागर	नौरादेही	बलेह	79°13'4.77पू.	23°38'38.22उ.
7	सागर	नौरादेही	सलैया	79°13'18.67पू.	23°37'56.85उ.
8	सागर	नौरादेही	गुड़ाखुर्द	79°11'47.58पू.	23°37'19.93उ.
9	सागर	नौरादेही	गुड़ाकलां	79°11'17.51पू.	23°37'53.04उ.
10	सागर	नौरादेही	गोपालपुरा	79°10'37.07पू.	23°37'21.43उ.
11	सागर	नौरादेही	बगासपुर	79°9'44.13पू.	23°36'25.08उ.
12	सागर	नौरादेही	छिरारी	79°8'46.41पू.	23°35'2.41उ.
13	सागर	नौरादेही	हिनौती	79°10'55.36पू.	23°33'36.93उ.
14	सागर	नौरादेही	हरदुआ	79°10'16.39पू.	23°33'16.44उ.
15	सागर	नौरादेही	बम्होरी	79°9'13.08पू.	23°33'36.32उ.
16	सागर	नौरादेही	चनगुवां	79°9'44.65पू.	23°33'5.27उ.
17	सागर	नौरादेही	सिमरिया	79°9'11.33पू.	23°32'19.31उ.
18	सागर	नौरादेही	सरखेड़ा	79°7'54.86पू.	23°31'24.29उ.
19	सागर	नौरादेही	डुगरिया मोहली	79°7'47.56पू.	23°30'34.27उ.
20	सागर	नौरादेही	मोकला	79°5'30.41पू.	23°28'59.12उ.
21	सागर	नौरादेही	कुसमी	79°5'49.74पू.	23°27'0.51उ.
22	सागर	नौरादेही	सुना	79°7'8.47पू.	23°27'54.25उ.
23	सागर	नौरादेही	नेगुवां	79°8'19.91पू.	23°29'43.91उ.
24	सागर	नौरादेही	कथौटिया	79°8'9.81पू.	23°27'52.69उ.
25	सागर	नौरादेही	हरदुली	79°6'6.34पू.	23°16'53.67उ.
26	सागर	नौरादेही	जमुनिया	79°4'33.41पू.	23°15'17.49उ.
27	सागर	नौरादेही	मझगुवा	79°4'9.13पू.	23°14'41.07उ.
28	सागर	नौरादेही	करनपुर	79°3'23.88पू.	23°13'44.17उ.



29	सागर	नौरादेही	सर्रा	79° 6'30.90पू.	23°18'38.95उ.
30	सागर	नौरादेही	बीना	79° 5'26.67पू.	23°21'52.22उ.
31	सागर	नौरादेही	ईश्वरपुर	79° 6'28.66पू.	23°21'8.77उ.
32	सागर	नौरादेही	पुरैना	79° 5'48.19पू.	23°19'25.84उ.
33	सागर	नौरादेही	सर्रादलपत	79° 5'33.41पू.	23°18'44.08उ.
34	सागर	नौरादेही	खजूरा	79° 6'8.96पू.	23°18'10.62उ.
35	दमोह	नौरादेही	चिरई	79°22'33.10पू.	23°38'42.65उ.
36	दमोह	नौरादेही	मनकागांव	79°21'56.57पू.	23°37'4.65उ.
37	दमोह	नौरादेही	हिनौती	79°19'30.81पू.	23°35'22.10उ.
38	दमोह	नौरादेही	मुडेरी	79°20'15.44पू.	23°34'28.28उ.
39	दमोह	नौरादेही	अमतीकलां	79°20'6.53पू.	23°33'47.30उ.
40	दमोह	नौरादेही	खागर	79°21'34.87पू.	23°36'35.58उ.
41	दमोह	नौरादेही	मौजाकलां	79°21'6.19पू.	23°35'44.13उ.
42	दमोह	नौरादेही	सुहेला	79°22'54.05पू.	23°34'41.98उ.
43	दमोह	नौरादेही	जमुनिया	79°24'29.74पू.	23°35'6.12उ.
44	दमोह	नौरादेही	सोमखेड़ा	79°24'15.68पू.	23°34'4.79उ.
45	दमोह	नौरादेही	डुहली	79°22'0.99पू.	23°31'19.30उ.
46	दमोह	नौरादेही	ग्वारी	79°21'59.72पू.	23°31'28.68उ.
47	दमोह	नौरादेही	सूरादेही	79°22'9.97पू.	23°30'50.62उ.
48	दमोह	नौरादेही	नगाबहार	79°22'5.71पू.	23°30'34.03उ.
49	दमोह	नौरादेही	नयाखेड़ा	79°22'12.41पू.	23°30'22.03उ.
50	दमोह	नौरादेही	झापन	79°22'17.34पू.	23°30'9.41उ.
51	दमोह	नौरादेही	सेहरी	79°21'47.23पू.	23°27'20.99उ.
52	दमोह	नौरादेही	ढाना	79°19'43.62पू.	23°25'36.86उ.
53	दमोह	नौरादेही	चीमाढाना	79°20'24.18पू.	23°25'36.94उ.
54	दमोह	नौरादेही	चिखली	79°19'51.78पू.	23°19'44.88उ.
55	दमोह	नौरादेही	बारी	79°20'21.43पू.	23°19'37.27उ.
56	दमोह	नौरादेही	पिडरई	79°19'56.58पू.	23°18'57.17उ.
57	दमोह	नौरादेही	कोपादेवरी	79°20'33.73पू.	23°17'46.88उ.
58	दमोह	नौरादेही	तारादेही	79°20'57.92पू.	23°17'18.42उ.
59	दमोह	नौरादेही	शमरा	79°19'20.02पू.	23°15'13.12उ.
60	दमोह	नौरादेही	पीपला	79°18'48.89पू.	23°16'50.68उ.
61	दमोह	नौरादेही	खगतारा	79°18'38.85पू.	23°17'41.53उ.

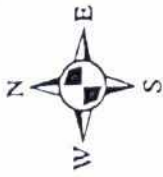
62	दमोह	नौरादेही	सारसवगली	79°19'23.52पू.	23°16'1.93उ.
63	दमोह	नौरादेही	चोरखमरिया	79°19'39.43पू.	23°16'29.97उ.
64	दमोह	नौरादेही	सर्रातुड़ा	79°19'10.88पू.	23°16'0.39उ.
65	दमोह	नौरादेही	कोटखेड़ा	79°19'14.07पू.	23°15'13.19उ.
66	दमोह	नौरादेही	कोसमदा	79°18'57.07पू.	23°14'26.60उ.
67	दमोह	दमोह	देवतरा	23°40'35.02"पू.	79°48'11.56"उ.
68	दमोह	दमोह	सिंग्रामपुर	23°32'51.80"पू.	79°47'38.61"उ.
69	दमोह	दमोह	गुबराकलां	23°31'39.19"पू.	79°49'33.85"उ.
70	दमोह	दमोह	जबेरा	23°29'53.40"पू.	79°43'57.86"उ.
71	दमोह	दमोह	दुगानी	23°34'32.31"पू.	79°42'40.00"उ.
72	दमोह	दमोह	रामसलैया	23°31'1.87"पू.	79°41'1.22"उ.
73	दमोह	दमोह	सहसना	23°32'1.40"पू.	79°47'32.09"उ.
74	दमोह	दमोह	मुडेरी	23°33'37.39"पू.	79°46'52.51"उ.
75	दमोह	दमोह	कलूमर	23°29'24.04"पू.	79°44'9.07"उ.
76	नरसिंहपुर	नौरादेही	रमखिरिया	79°9'49.02पू.	23°5'47.79उ.
77	नरसिंहपुर	नौरादेही	बंदरोहा	79°20'9.62पू.	23°6'35.24उ.
78	नरसिंहपुर	नौरादेही	खापा	79°20'34.70पू.	23°7'26.86उ.
79	नरसिंहपुर	नौरादेही	मातापुर	79°21'13.15पू.	23°7'9.98उ.
80	नरसिंहपुर	नौरादेही	विक्रमपुर	79°21'41.17पू.	23°8'58.67उ.
81	नरसिंहपुर	नौरादेही	समनापुर	79°7'35.48"पू.	23°5'40.97"उ.

  
 (अनुराग कुमार)  
 पदेन उप सचिव  
 मध्यप्रदेश शासन, वन विभाग

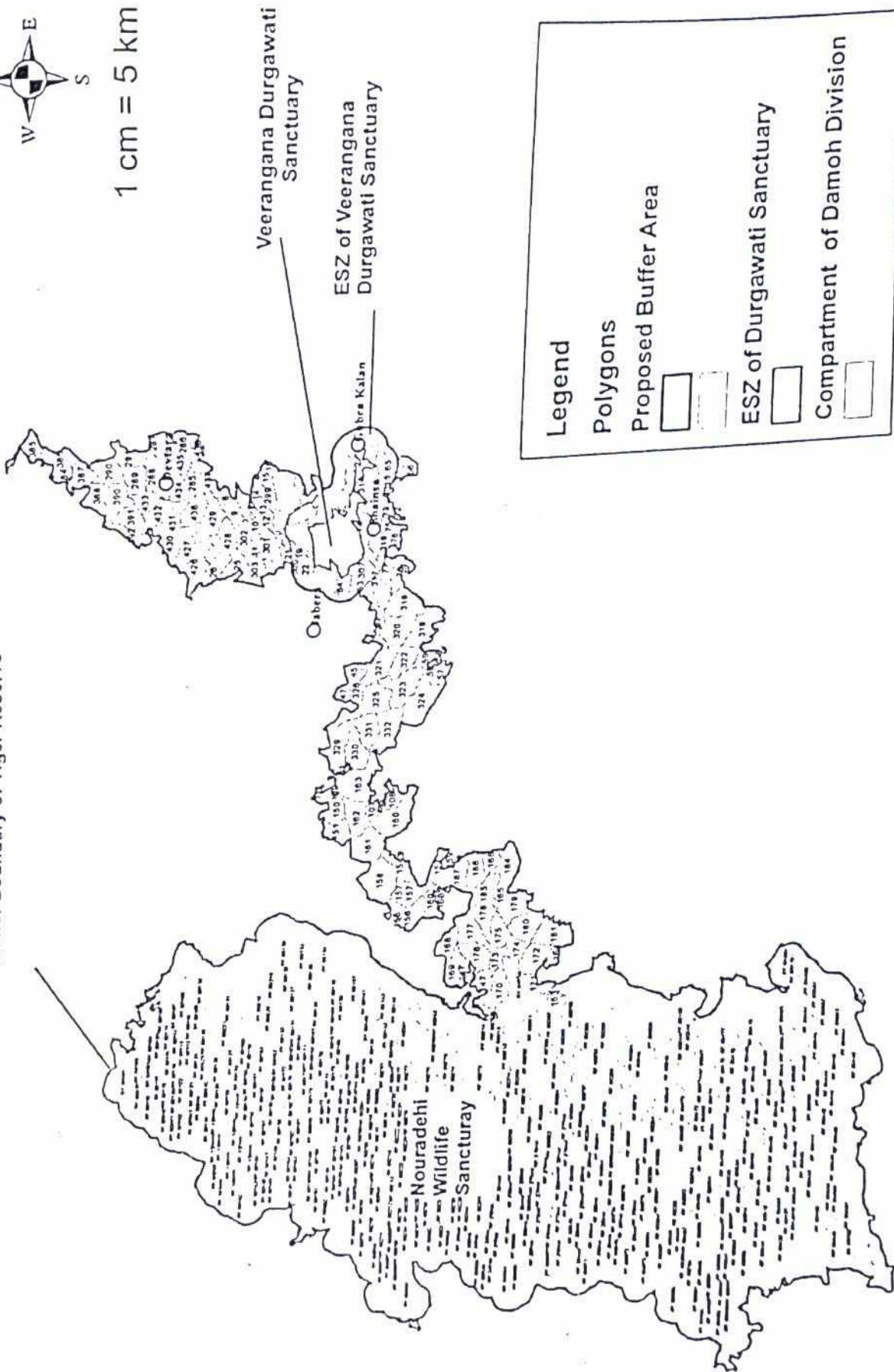


# Veerangana Durgawati Tiger Reserve Buffer Area

Buffer Boundary of Tiger Reserve



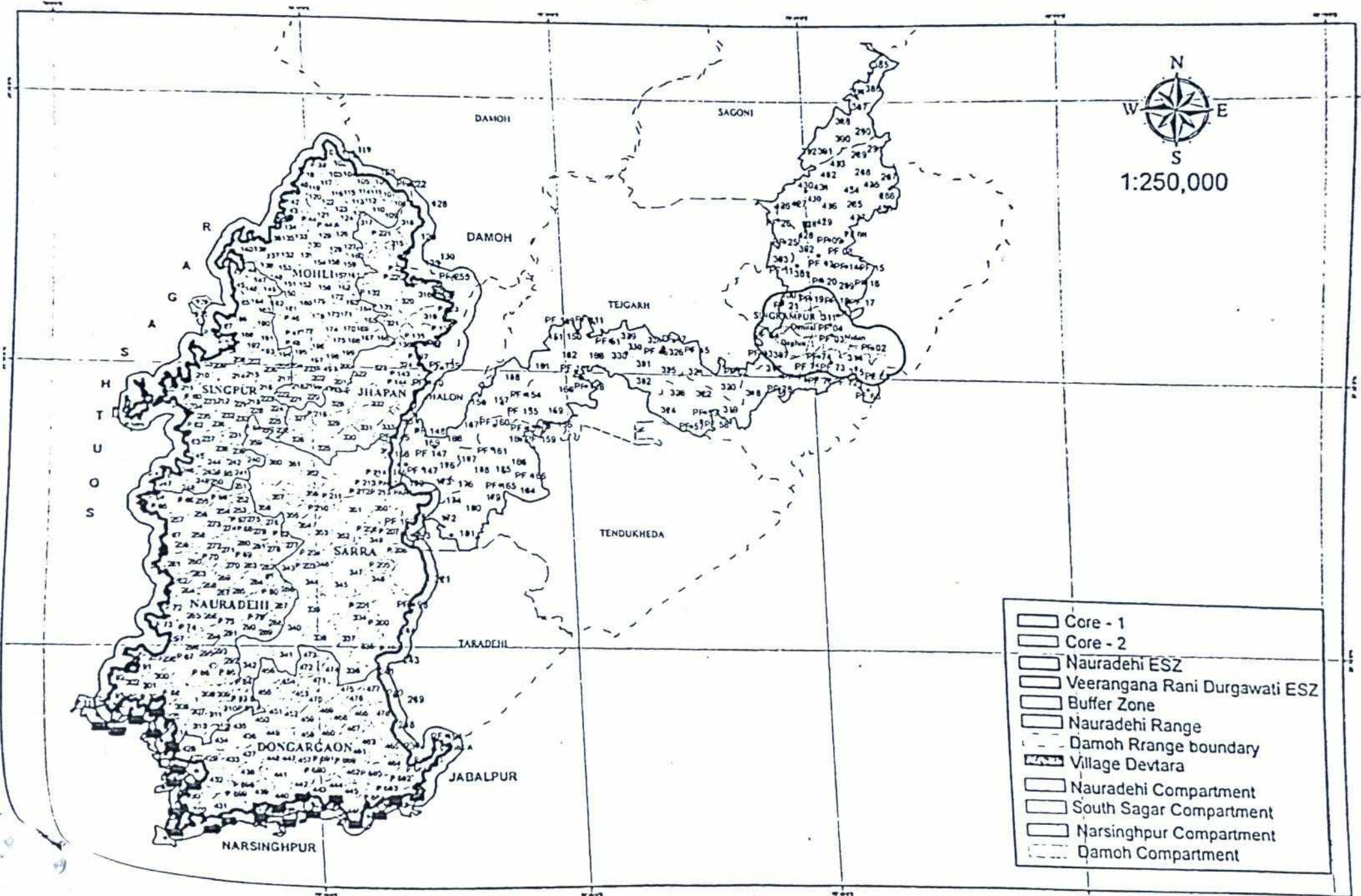
1 cm = 5 km



**Legend**

- Polygons** [Symbol: Solid black rectangle]
- Proposed Buffer Area** [Symbol: Dashed line]
- ESZ of Durgawati Sanctuary** [Symbol: Dotted pattern]
- Compartment of Damoh Division** [Symbol: White rectangle]

# Veerangana Rani Durgawati Tiger Reserve Core & Buffer Map



N  
W E  
S  
1:250,000

- Core - 1
- Core - 2
- Nauradehi ESZ
- Veerangana Rani Durgawati ESZ
- Buffer Zone
- Nauradehi Range
- Damoh Range boundary
- Village Devtara
- Nauradehi Compartment
- South Sagar Compartment
- Narsinghpur Compartment
- Damoh Compartment